

Daybok

frid w)

ELISABETH KLETT

77-07-08

Ruta X 222 Y 425-425,75

Avstutade friläggningen av barken,
som koncentrerar sig till SV hörnet.

Den nivellerades till mellan 98,63 -
98,59. Enstaka ben förekom
på denna nivå.

77-07-11

Ruta X 222 y 425 - 425,75

Lyfte det under fredagen i mätta och på planen inritade barklagret. För att underlätta en eventuell rekonstruktion, togs barken upp i större stycken, som numrerades och markerades på planen. Av den anledningen rengjordes barken ej från jord, tvärtom utnyttjades den i vissa fall som en sammanhållande faktor mellan små barkfragment.

Ruta X 222 y 424

Tog bort ca 5 cm från 98,70.

77-07-12

Torvade av rutorna X 223

y 422 - 425,75.

De första 35 cm (från markytan räknat) i ruta X 223 y 422 var fyndrika med bla. rikligt med sten (allting är ju relativt) samt en del brända ben, ett större obränt dito samt en flintbit. De sista 15 cm ovanför 98,70 var dock praktiskt taget fyndtomma (= normalfullstånd). I de övriga rutorna var fyndfrekvensen mer normal.

77-07-13

Ruta X 222 y 425-425,75
Ytterligare några barkbitar framkom,
dessa inritades på planen.

Fortsatte därefter i syfte att i
första hand komma ned till samma
nivå som intilliggande rutor

X 221 y 425, X 221 y 424 samt
X 220 y 424. "Samma nivå" innebär
i detta fall en något lägre sådan
eftersom kulturlagrena tycks sluta
något mot N. "Jämförelserutornas" fynd-
lager ligger mellan ca 98,65-98,60,
i X 222 y 425-425,75 under 98,59.

77-07-14

Ruta X 222 y 425-425,75

Fortsatte från Z 98,59

Fynd: mjölkotand av människa? X 222,49
y 425,64 Z 98,57. Tandens tre-

delades (?) vid framtagandet, två
bitar återfinns och ihopklippt.

Notering: föremålen tycks ligga i
samlingar; runt en grupp obrända
benfragment förekommer även ett
stort antal starkt fragmenterade
sådana + en mängd flisor brända
ben. Dessa återfinns vanligtvis i
sället.

77-07-15

Pluta X 222 Y 425-425,75 Z 98,60-

Inga fynd, men en flint bit

framkom vid ca X 222,66 Y 425,37

77-07-18

Pluta X 222 Y 425-425,75 Z 98,60-

En nättand framkom men i
övrigt inget av intress.

I det NV hörnet tycks
träkol finnas i samband
med sten och ben

77-07-21

Punta X 222 y 425-425,75 298,60-
Putsade den framtagna ytan
för att kunna rita. Använde
därvidlag de hjälpmedel, som
står till buds. Ritramen var
jag trungen att palla upp, den
kom ca 20 cm ovanför objektet,
vilket möjligen ökade felmarginalen.
Efterkontroll på några ställen
med tunnstock, gav dock samma
resultat.

77-07-22

Punta X 222 y 425-425,75 298,60-
Kontrollerade koordinatpunkterna
för att finna profil- och sektions-
linjen i X222, vilken blivit
sned pga taget pollenprov (1976).
Lyckades ej få det att stämma.
Ritade profilen och lade sam-
tidigt in tidigare kortblockade
barkbitan enligt planen. Profilen
förskjuten ca 2-3 cm mot N.

77-07-25

Ruta X 223 y 424 298,70 - 98,65

Inga nämnvärda fynd, dock framkom ett litet antal obrända ben mellan ca y 424 - 424,30.

Ruta X 223 y 425 - 425,75 298,70 - 98,60

I rutans SV hörn framkom en hårdliknande stensamling, i vilken en mängd små brända och obrända benfragment samt en del kol (vilka framkom vid vattensällningen) fanns.

Ett mindre antal större obrända benfragment påträffades även på och vid stenarna.

Eftersom intilliggande ruta X 222 y 425 - 425,75 hade grävts ca 5 cm för kort i X-axeln, utgrävdes dessa separat, varvid kol framkom, vilket i övrigt saknas i rutan.

77-07-26

Ruta X 223 y 425 - 425,75 298,70 - 98,60

I rutans N del framkom ett nätverk av rötter eller kvistar.

I motsats till området kring stensamlingen framkom här nästan inga fynd (två hinkar jord gav 8 små brända benflisor i vattensället).

Ritade in stensamlingen på planen.

77-07-27

Ruta x223 y 424 298,70-98,60.

Denna ruta påbörjades i av-
vaktan på bestämning av "nätverket"

Såväl stensamlingen som
"nätverket" fortsatte här, det sist-
nämnda antog dock en alltmer
rotlik karaktär. Även beträffande
fynd fortsätter tendensen från
föregående ruta.

En flintbit låg bland stenarna.

Nätverket bestämdes till rötter
av björk och sälg, i två fall
(av sju prover) med full väckerlut.

77-07-28

x 223 y 425-425,75 298,70-98,60

Rötterna lodfotades innan de
borttogs

x 223 y 424 298,70-98,60

Fler stenar framkom längs
linjen x223, I SV hörnet
fanns en sorglig anhopning
med brända ben.

Ritade in stenarna på planen

77-07-29

X223 y 424 z 98,70 - 98,60

Avslutade nivån. Fyndlagret
(m. ben) började vid ca 98,64.

Linjen X223 förskjuten ca
2 cm mot N vid linjen y 425.

Fätlade linjen.

77-08-01

X223 y 425 - 425,75 z 98,60 -


Aktuellt etappmål är att komma
i nivå med de 'egropar' som
är grävda mellan stenarna (i
syfte att få fram dessa begränsning).

När etappmålet är nått, och
förhoppningsvis stensamlingens
begränsning är synlig, ska
rutan torn fotograferas.

X223 y 424 z 98,60 -

Samma som ovanstående

Vid skärningspunkten
framkom en koncentration
av brända ben, vilka tillvaratogs
för förvaring i särskild påse.



77-08-02

Ruta x223 y424 298,60 -
Mot linjen 424 framkom aska.
En närmast konisk flintkärna,
samt ett flintavslag, som på-
träffades ca 20 cm från varandra
irriterades som fynd. Avslaget
är dock för stort för att härröra
från kärnan, men ett annat
mindre avslag, ej irriterat, kan
kanske komma från det. Försök
till inpassning misslyckades dock.
Började rita in på planen.

77-08-03

Elisabeth deltog i excursion
Till Kindarviken på em.

77-08-05

Elisabeth avreste till Stthm ca
kl 1445

Under fm gjorde E i ruta
x 222 y 424 och följande
därvid ulna w sus i rutans
NÖ hörn. Fotografering i svart-
vitt, se fotoalbum.

77-08-29

Ruta X 222 Y 423 Z ca 98,60
Frilade två fragment av bräcken
samt ett dito av skallben av
mänskliga, varefter Arne tog upp
dem.

77-08-30

Ruta X 222 Y 425-425,75 Z ca 98,60
Frilada ben togs upp, bestämdes
och skrevs in på planen.

Började därefter gräva i ruta
X 223 Y 425-425,75 Z 98,60 - för att
söka stensamlingsens begränsning.

Inga stenar påträffades utanför tidigare
funna, dock var jorden "sörjig" med
brända ben och kol. Mot linjen X 224
framkom även en del fragment av
brända ben.

77-08-31

Övergick till ruta X 223 Y 424
Z 98,60 - för att även där
gräva ned till lämplig nivå.
Storre delen av rutan upptogs av
hårdens aska; den grävdes inte bort,
Runt omkring frilades en lägre nivå
som tidigare i syfte att finna
hårdens begränsning. Ett fåtal stenar
framkom väl i anslutning till
tidigare funna. Även här framkom
en mängd fragment av kol och
brända ben.

77-09-01

Fortsatte i ruta X 222 Y 425-425,75
Z 98,60 - . I likhet med tidigare
rutor framkom en mängd kol och
brända ben (fragment).

77-09-02

Sista dagen för denna gång.

X 222 Y 425-425,75 Z 98,60 - :

lämnade en profilremsa i linjen

X 222 för senare utgrävning.

Övergick så till ruta X 222 Y 424

Z 98,60 - i avsikt att ta fram

hårdens och otensamlingens resp.

begränsningar. Även i denna ruta

var jorden i området utanför (= söder om)

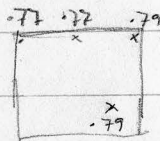
härden hård av kol och brända ben.

1978-06-01 Första dagen.

Övre mätt innan grävningen påbörjas (Z)

Ö 98,77 .77 -79 V

.79 högsta punkten



Ruta X: 222 Y: 407 Z: som ovan.

Grävde. Inga fynd eller annat intressant.

1978-06-02

Ruta X 232 Y 407.

Röt (?) från X 231 Y 407 skär profilen X 231

vid Y 407,75-77 Z $\frac{98,65}{2}$.

Kvint- eller rotläsret som frampreparerats i

X 231 Y 407 börjar avas i X 232 Y 407

vid Z 98,64. På samma nivå vid ca X 232,97

Y 407,73 fanns två små barkliknande fragment.

2 rötter? skär profilen i Y 407,20 Z 98,63

(från ruta X 231 Y 407)

Y ca 407,14-18 Z 98,63

De baklitnande fragmenten bärör troligen från kvist

1978-06-05 X 232 Y 407

Nivå vid dagens början: 98,62.

I NO hörnet bark; övre nivå 98,63

"Pinnlagret" ej särskilt markant. En lite kraftigare gren vid Z 98,62 skär y 407,90 vid

X 232,17-23, sträcker sig i ca

VNV riktning, och skär y 407 vid X 232,31-37

Barken i NO fotografades och borttog

(^{Yashica}Canon film VI ^{nr} 20). Ny nivå blev

98,60 m öh (barken finns Mao mellan 98,63-60).

"Pinnlagret" tätare i rutans V del.

1978-06-06

Ruta X 232 Y 407

Dagens nivå: 98,59 m öh.

Grenen fotografades och borttog. Dees diam: 3-4 cm.

Vid 98,54 kom första fynden: ett bränt ben, en sten och lite kol. Avslutade där det "fingrärda fyndtomma lagret" och påbörjade nytt lager.

1978-06-07 obs! instrumenthöjden 1 cm lägre idag ^{an i går}

Ruta X 232 Y 407.

Dagens nivå: 98,54 m öh

Fann fiskkoda in situ X 232,20 y 407,27 Z 98,53

1978-06-13

Ruta X 232 Y 407 Z

Eftersom Gumborg i ruta X 231 Y 407 funnit "simulagret" tjuvstekt, bestöts det att även jag ska preparera fram det, om det skulle visa sig vara en konstruktion. Tidigare har jag ju tagit bort det, eftersom det till en början ansågs tillräckligt att preparera fram det i en ruta. Gumborg föreslog också att vi skulle avsluta lagren på samma undre nivå; 98,50. Detta för att hennes fynd började på 98,59 och mina på 98,54.

Nivå vid dagens början; 58,53 och 98,51
(skiktet från 53 bara halvgrävt)

1978-06-14

Ruta X 232 Y 407

Fortsatte i syfte att nå Z 98,50. Ett fatt mätverk av pinnar i SV hörnet. Det är troligen grenverk, Barthelin bekräftade idag

att förra sommarens prover från V schaktet var med ett undantag grenar.

1978-06-15

Ruta X 232 Y 407

Fortsatte mot Z 98,50. Vid kontroll visade sig grenlagret i X 231 Y 407 slutta mot N och V med 4 cm skillnad på lin. Denna lutning finns även i min ruta. För övrigt tycks hela omgivningen slutta mot NV.

1978-06-16

Ruta X 232 Y 407

Fortsatte mot Z 98,50

1978-06-19

Ruta X 232 Y 407

Nådde Z 98,50 och blev därför i princip färdig att rita. Ett mycket fatt "nätverk" av kvistar, grenar och rötter (?).

Ett större bränt ben visade sig vara skallben av människa (!), i X 231 Y 407 fanns dessutom ytterligare två, den ena med tydliga suturer.

1978-06-20

Ruta X 232 Y 407

Ritade det framtagna "nätverket" och avslutade det artificiella lagret 98,54 - 98,50

1978-06-21

Ruta X 232 Y 407 Z 98,50

Nivellerade "nätverket" (se planen). Det sluttade något mot N, skillnaden ca 2 cm. Ingen gren sträcker sig över rutan, men nivåerna

i S delen ligger mellan 54-53 och i N mellan 51-52.

Grävde därefter med sektionen X 232.

1978-06-23

Ruta X 232 Y 407

Avslutade sektionsritningen X 232 och städade för fotografiering, vilken ej kunde genomföras p ga slagskuggor.

1978-06-26

Reste fotoarbetet och fotograferade rutorna X 231-235 Y 407.

1978-06-27

Thomas B. analyserade "pinnlagret" i rutorna X 231, 233, 235 Y 407. Det visade sig bestå

av rötter. Tog bort det i ruta X 232 y 407.

Avslutade ett "övre rotlager" vid 298,50

Det bestod av huvudsakligen salixrötter,
men även enstaka björkröt. För att

bestämma åldern togs prover från en

salixrot för C^{14} -bestämning ur ruta X 231

y 407. I X 231 hade den nivå $\approx 298,52$

1978-06-28

Ruta X 232 y 407

Började på nytt lager, under 98,50.

P.g.a. ösregn blev det inte mycket
grävt

1978-06-29

Ruta X 232 y 407.

Fortsatte under 298,50. Lite bark kom fram

i S. Enstaka obränt ben och lite kol

och brändar ben i sället.

Mycket vatten försvårar grävningen

1978-06-30

Ruta X 232 y 407.

Nådde 298,48. Vatten rann till hela
tiden.

Ruta X 239 y 407

Började ta med rutan i syfte att
gräva ett dräneringshål för att förklämma

övriga rutor. Nivå före: 298,79

Ett flintfragment (avfall?) vid X 239,25

y 407,30 298,78

1978-07-03

Regn. Öste i västra schaktet. Arbetade
resten av dagen med musiet.

1978-07-04

Öste vatten, klippte schaktkanterna och rensade bort ogräs i V. schaktet.

Vi slutade vid 15-tiden för att åka till Hornbergarsjön och titta på Cullbergs provgrävning av st.ä-boplats. Dock ingen pärlbyggnad.

1978-07-05

Ruta X 239 y 407.

Nivå vid dagens början 2 98,59.

Vid 2 98,56 framkom en hel del mossliknande fibrer. Här börjar också rotlagret. Eftersom det ser likadant ut som i rutor där rötterna artbestämts, gräver jag bort det (liksom mossan)

1978-07-06

Ruta X 239 y 407

Nivå vid dagens början: ca 2 98,49

EH litet obränt benfragment vid 2 98,45 vid linjen x 440

Vid ca 2 98,43 kom ett revben av nöt, fragment av ett stråben (Bos?) samt någonting träliknande, lite bränt.

Lägsta nivå vid dagens slut 98,39
Pitade in nivån på planen.

1978-07-07

Ruta X 239 y 407 Z ca 98,40

Öste. Fotade nivån. Vattnet steg så snabbt att det var svårt att hålla undan. den tid det tog att ställa in kameran. Tog prover för dels vedartsbestämning, dels C¹⁴
Tog upp benen. Revbenet möjligen med användningsspår.

Vid X 239,40 y 407, Z 98,38 silben av stort djur - bos? Avslag från bergart? 2 98,37

1978-07-10

Ruta X 239 y 407 $\geq 98,45-35$

P.g.a. att hotat trä samt de drända
benfragmenten kom i dagen, avslutade
jag en nivå ("översta skiktet") på 98,45,
dvs något över rethenets nivå (98,43).

Nivå vid dagens början: 98,37

Nådde kalkbleken i NO hörnet.

1978-07-11

Ruta X 239 y 407

Bestöts att i stället för ett artificiellt
lager (98,45-35) ska jag gräva ett "naturligt"
lager, dvs filja kalkbleken.

I SO delen av rutan framkom mycket kol,
tydliggen brända stökar(?). Svärgrävt.

Ruta X 232 y 407

Grävde där en stund p.g.a regn; rutan
täcktes av regnskydd.

1978-07-12

Ruta X 239 y 407

Toz fram trästyckenas (kolets) begränsningar
Nivå vid dagens slut; ovan trästycke i NO:
98,35, på kalkbleken: 98,31

1978-07-13

Ruta X 239 y 407

Ritade och nivellerade. Ett färben (nummer)
stod nästan vertikalt, det hade bit-
märken. Lägsta nivå i rutan var ca 98,31.

Ruta X 238 y 407

Spadgrävning från 98,76 till 98,49. Rottlager
började vid 98,56. P.g.a dräneringsrännan
som skär sektionen X 238 ~~en~~ spadgrävdes där
till endast 98,67.

1978-07-14

Ruta X 238 y 407 samt något i X 237

y 407 (rännan går i läde.)

Grävde fram dräneringsrännan. Ritade och
fotograferade.

1978-07-17

Ruta X 237-238 y 407.

Ritade sektionen i X 238. Eftersom jag
var trungen att ta bort trät allteftersom jag
ritade, skar jag fram en ny sektionslinje
från X 238,14 y 407 till X 237,99-y 407,90
i syfte att fotografera rännan i "genom-
skärning". Detta gjordes även.

Den bortgrävda jorden dumpades eftersom
omgivande nivå spådgävt.

1978-07-18

Ruta X 238 y 407

Redan vid Z ca 98,47 framkom något
mycket trätiknande i rutans $\frac{2}{3}$ v del.

Härda "träknutar" (kvisthå?) kom i sö hönd

TV:s "rapport" gjorde en intervju med MPH.

på e.m.

1978-07-19

Ruta X 238 y 407

Mycket kol i rutans S del, nivå Z 98,38

I övrigt inga fynd.

På eftermiddagen invigning av museet.

På kvällen Västena-akademien

1978

1978-07-20

Ruta X 238 y 407

Jorden torvig och svårsallad. Del mesta
som hamnar i torkstället utgörs av

rotträdan, endast (mycket) lite kol.

Nivåer vid dagens slut: högsta jord-
yta (dvs ej det träaktiga som ligger högre) =
98,40, lägsta nivå: 98,37, ovan på
kålet i S delen.

1978-07-21

Ruta X 238 y 407

^{Det} Började stortregna vid 11 tiden.

Schaktet översvämmades, det var omöjligt
att gräva. Nu i västra gav upp vid 15-tiden.

1978-07-24

Ruta X 238 y 407

Nådde nivå lämplig för ritning (ca 98,38)

1978-07-25

Ruta X 238 y 407

Vid kontroll av koordinatpunkterna
visade det sig att punkten X 239 y 408
fröjthits 3 cm söderut (dvs till X 238,97
y 408)

Ritade och nivellerade. Kålet håller sig
i ruttans V del. En sten, i övrigt
inget märkvärdigt. Tog 10 träprover.

1978-07-26

Ruta X 238 y 407

Tog bort de högst liggande träliknande
fröteckerna. De i V delen hade bark
på undersidan. I Ö delen kom några
nya träaktiga fragment.

Rutan kom nu i nivå med X 239 y 407

1978-07-27

Ruta X 238 Y 407

Ritade och nivellerade det nya
som kommit fram.

Städade i schaktet och förpötsade
med hjälp av Mats R Gumborgs tre
rutor X 235-237 Y 407.

Flyttade till ruta X 232 Y 407.

Z 98,47 vid starten.

1978-07-28

Ruta X 232 Y 407

Besöks att nivåerande nivå ska
avslutas vid 98,45 (dvs lager 98,50-98,45)

Ett flintavslag i SY delen.

1978-07-31

Ruta X 232 Y 407

Fortsatte med 278,45. Annan ett
flintfragment kom fram. Lite
bark + några brändlar ben. I övrigt
intet. Ytan i princip tom.

Grävintensiteten låg på grund
av östlig värme (35°C) och vindstilla.

1978-08-01

Ruta X 232 Y 407

Nådde 98,45. Avslutade skiktet 98,50-98,45.

Ritade. Fotograferade. Tog TP på den hölisa
rot som sträckte sig i ö-v över rutan.

Hjälpte Gumborg med TP i X 236 Y 407.

Återgick därefter till 232/407 för att i första

hand nå 98,40

1978-08-02

Ruta X 232 y 407

Enstaka hasselnötter börjar uppträda.

1978-08-03

Ruta X 232 y 407

Ungefär i mitten av rutan finns nägot ljusgrött. Vet ej om det är aska eller kalkbleke. Kol kommer allt ymnigare.

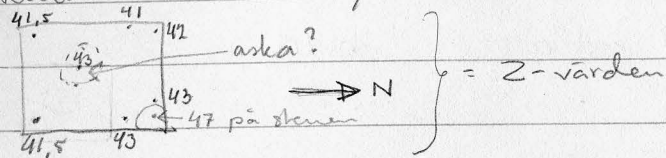
1978-08-04

Ruta X 232 y 407

Lodrätt. Någonde barkbitar på flera håll, främst i rutans S del. Där finns även stående bark som bildar en halvcirkel, ca 7 cm i diam.

1978-08-07

Ruta X 232 y 407



1978-08-08

Ruta X 232 y 407

I rutans NO del, nära stenen, framkom en premolar av svin.

1978-08-09

Ruta X 232 y 407

Nådde nivå lämplig för ritning, ca 98,40. Pga hög vattennivå avvaktar jag med ritningen ~ förhoppningen att nivån ska sjunka. Övergick i stället till ruta X 233 y 407 vars

yta sorterade mellan 98,44 - 98,40.

Började ta med den mot gämsa 98,40.

Fann hela 7 gäddkross i sätet

1978-08-10

Ruta X 232 y 407

Ritade nivån ca 98,40. Två kraniefragment, ett av sin och ett av, obestämbart stort djur säson älg eller ko, bestämde av Herr Arne.

Vädret ej lämpligt för fotografering varför jag avvaltar mindre skuggor.

1978-08-11

Ruta X 232 y 407

Fotograferade nivån. Började ta upp fynden och jämna till ytan till 98,40.

1978-08-14

Ruta X 232 y 407

Jorden i den lilla askkoncentrationen sällade jag separat, Allteffersom jag grävde medät tog askavpinner skepnad av kalkbleke. I sätet kom också en del svackor.

1978-08-15

Ruta X 232 y 407

Närlade nivå 98,40 över hela rutan. Några nya lodräta barkbitar dök upp i SV hörnet, dessa lät jag vara, ritade in dem på planen. Sorterade fyndmaterialet och röt påsarna.

1978-08-16

Ruta X 233 y 407

Började mot nivå 98,40. Ett obränt ben men i övrigt inga fynd.

1978.08.17

Ruta X 233 Y 407

Ingenting av anteckningsvärde framkom.

1978.08.23

Ruta X 233 Y 407

Nädd 98,40. Gula från fanns inlagrade

i jorden i rutans NO del. Tog

fisprov. Fortsatte därefter under 98,40

~ syfte att nå tämplig ritnivå.

1978.08.24

Ruta 233 / 407

från 234/407 fortsatte kvistar in i rutans

N del. En del hasselnötsfragment och

kol men inga fynd.

1978.08.25

Ruta 233 / 407

ett ganska tät virrvarr av kvistar?

över hela rutan. På ett ställe (i ö) ligger

kolfragmenten så, att man anar en

bränd gren.

1978.08.28

Ruta 233 / 407. Sista arbetsdagen.

Med undantag av en liten bit av NO⁴

hörnet blev rutan frilagd till ritbar nivå.

Lerknippen får vara kvar, då jag inte tror den är fotografierad.

239/407: klar

238/407: kalleghyttja, sten kvar som fixpunkt

Beaktat trä än i profilen

237/407: kalleghyttja. Kvar: större lodade träfragm.
och kvistar på gytthjan. Prover ej tagna. Sparade
för att se om ev. karb. spår finns. Thomas B får
bedöma. Fota + rita!

236/407 inget gjort i år

236/408 — " — Redan nedtaget till

kalleghyttjan i fjol.

235/407. Nedtagen till kalleghyttjan lering
påtraden, "Pillvägen" är detaljritad och kända
för analys

Profil x 236: klar

234/407: kvistlagret borttaget efter Thomas^s Bis
prover. Storkarna + pälar ej provtagna än.
Sparas tills de tas bort.

Fortsätta med till kalleghyttjan.

233/407: Ny plan ska ritas. Obs! klykan
+ grenen under Lars-Uuno bör fitta -
fällhuggningsspår eldyl?

Kollager över nivå 98,40-85

Ska fotas! Under

klykan finns lodat

stycke - klykan avbränd?

232/407. Inga träprover

tagna. Endast upprepad

efter vintern. Fortsätta

om Thomas B ej vill

ha prover. Två ev.

karb. träfragment

Kalleghyttjan delvis i dagen. Ska fotas!

sektionen 235: ej färdig