

Magnus Holmgren

ESSELTE 2352-72

79-06-05

"letade" pålar i träsket

79-06-06

letade pålar i "träsket"

besökte rensa i sölschättet

79-06-07

förelte rensa upp i sölschättet

I = 100,55

79-06-08

I = 100,51

rensade fördigt i sölschättet

Översökte till att preparera från

studer i östra schättet

x 222 y 423

hittade en samling ^{hamel-} rötter vid

x 222,36 y 423,24 z 98,54

förhållande med att rensa i rutorna

x 223 y 423

79-06-11

"Reusa" bort burlager (NO-SV) i ruta

x 221 y 423

2 Flintavslag, x : 221,82 y: 423,82 z 98,54

x 221,74 y 423,98 z 98,54

Ben, flisa $l=6,5\text{cm}$
 $b=2,7\text{cm}$
 $h=0,3\text{cm}$ x 221,85 y 423,67 z 98,54

Slipstea / bryne? x 221,95 y 423,68 z 98,55
nästan krenidig ca 4x11cm
 $h=1,1\text{cm}$

Ben, flisa $l=5,3\text{cm}$
 $b=1,1\text{cm}$
 $h=0,5\text{cm}$ x 221,91 y 423,34 z 98,54

79-06-12

Övade vinkelprismamätningar.

Mätte in ord tog prov på fyra pölar

221-224

79-06-13

Mätte in ord tog prov på 23 pölar

225-247

79-06-14

Mätte in, tog prov på 26 pölar

248-273.

79-06-15

274-294 Mätte in, tog prov på 21 pölar

79-06-18

Mätte in, tog prov på 45 pölar

295-339

79-06-19

Mätte in, tog prov på 40 pölar

340-379

79-06-20

Bortläsa lägga ut "nya" sökschakter.

3 provrutor 2x1 m.

Stefan vittade "träskor" i "nå" ruta.
stek ruta I, jag ruta II ord Harald ruta III

79-06-21

Mätte in ord tog prov på 33 pölar.

380-412

79-06-25

~~79-06-24~~

Mätte in od tog prov på 60 pålar

413-472

79-06-26

Mätte in od tog prov på 4 pålar

473-476

Fortsatte gräva i ^{nya} sötschallet, ruta II

Fynd: kotfragment i västra väggen.

$z = 98,40$, läge: se schaktplan

Beskriv norra od södra schaktväggarna i rutorna

II od III

79-06-27

Nya sötschallet, ruta V, inga fynd

Beskriv norra od södra schaktväggarna i

ruta IV. Harald fann en hel haneknöt i

ruta VI på ca 0,8m djup, den ligger

nu i "museet".

79-06-28

Nya sötschallet

79-06-29

Nya sötschallet

Andrea "firades av" med tårter och champagne.

79-07-02

Fotograferade sötschallet från S.

Började skotta igen de fyndtomma rutorna. Vid igenutfyllandet av ruta

IV påträffades 1 knacksten.

79-07-03

Igenutfyllnad av rutor i nya sötschallet.

~~III~~ I ruta IV:s manor påträffades 1 bit slaggg?

79-07-04

Började gräva upp ruta VIII i nya sötschallet (närmast S om diket). Bara en manor rötter, inga fynd.

79-07-05

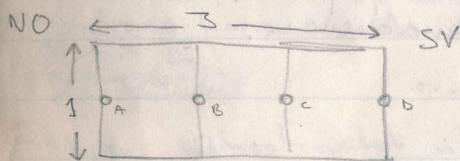
Fyllde igen ruta VIII

79-07-06

Stakade ut ruta IX (V om ruta I).

Gumborg "firades" av med jordgubbar, vispgräddde och portvin.

79-07-09




ytvärden

A: z = 98,82

B: z = 98,83

C: z = 98,81

D: z = 98,88



Sandsten: $x = 228,4$
 $y = 378,26$
 $z = 98,54$
 47

Bark framkom på ungefär samma nivå som sandstener (se plan)

79-07-10

ruta IX

Beurfragment

$x = 227,58$
 $y = 378,5$
 $z = 98,52$

79-07-11

ruta IX

79-07-12

ruta IX

fotograferade barken

Började rita av rutan

79-07-13

ruta IX

rutan färdigritades.

79-07-16

ruta IX

| Barkprover: | I | II | III | IV | V |
|-------------|--------|--------|--------|--------|--------|
| x | 227,46 | 227,75 | 227,81 | 227,34 | 227,50 |
| y | 378,23 | 378,08 | 378,30 | 378,49 | 377,95 |
| z | 98,54 | 98,55 | 98,60 | 98,54 | 98,50 |

79-07-17

Thomas B. kom tillbaks.

Mätte in od tog prov på 18 pålar

477 - 494

79-07-18

Mätte in od tog prov på 14 pålar

495 - 508

79-07-19

Mätte in od tog prov på 32 pålar

509 - 540

En stor mängd sädskorn vid B3-4, $\times 42,55 \times 3,705$,
ca 1 m^2 Söd V om den inmätta punkten

79-07-20

Mätte in od tog prov på 19 pålar

541 - 559

79-07-23

Mätte in od tog prov på 17 pålar

560 - 576

79-07-24

Mätte in od tog prov på 27 pålar

577 - 603

79-07-25

Mätte in od tog prov på 11 pålar

604 - 614

Sista pålen (614) drogs upp helt od
visade sig vara $3,60 \text{ m}$ lång, den
satt fast utan bara f-n.

Totalt har vi grävt upp 394 pålar,
varav 206 spebar

79-07-26

Nya sölschallet. Började gräva
ruta Ia, den ligger mellan rutorna
I och IX, tvärs "spången".

79-07-27

Nya sölschallet, ruta Ia, fortsättning
av "spången" kom på ca 94 m djup.

79-07-30

P.g.a. ihållande regn blev det "inamhusarbete".
Började rita in pålarna på planen (nr 221-340).
Ett drygt arbete.

79-07-31

Ihållande regn även idag.
Fortfarande med "pålritning" (nr 341-492).
Fortfarande lika drygt.

79-08-01

Fullföljde "pålritningen" (nr 493-614).
Nya sökschaktet, ruta X.

79-08-02

Nya sökschaktet, ruta X.

79-08-03

Nya sökschaktet, ruta X.

79-08-06

Nya sökschaktet, ruta X.

79-08-07

Nya sökschaktet, ruta X, Rubade
för fotografering och ritning.
Toq träprover.
Nya sökschaktet "avslutades"

79-08-08

Östra schaktet. Började rita projicerad
profil X 221 Y 425,75-426. Inga direkt
fynd, bara några benfragment.

79-08-09

Östra schaktet. Fortfarande med ritning
av den projicerade profilen X 221 Y 425,75-
426.

Toq bort (skar) den uttrade stenen
sektionen ((X 221 Y 425,75-426)), X 221,12 Y 425,75
Z 198, $\frac{57}{17}$

79-08-10

Östra schaktet. Resade för torufoto-
grafering. Torufotografiering.

79-08-13

Östra schaktet. Gjorde tappra försök
att torka upp i ruta (x221 y425)
efter helgens ösregn.

79-08-14

Gjorde stomme till en "träprovplan
över stockgolvet" för östra schaktet.

Ruta x221 y425

79-08-15

Ruta x221 y425

②
Fynd: keramik (bit av skuldra?), 2 delar
med passning x221,13 y425,11 z 98,46.

79-08-16

Ruta x221 y425

Träprov nr 573: x221,87 y425,41 z 98,48

TPÖ 574: x221,65 y425,19 z 98,49

TPÖ 575: x221,60 y425,39 z 98,50

TPÖ 576: x221,74 y425,03 z 98,53

79-08-16 fortb.

Eldslagningssten ②¹, halvfabrikat?, x221,48

y425,02 z 98,51-48

Toq kort (närbild) av lerlagret i rutan,
z 98,45.

79-08-17

Ruta x221 y425

Bränt ben, bearbetat ②. x221,91 y425,29

z 98,47

Bränd lera med sädeskorntryck ③ x221,83

y425,32 z 98,46. I närheten fanns ytterligare några

bitar bränd lera. Bitarna låg i övergångs-
zonen mellan den blå-gula leran och det
ovanför liggande hummlagret.

79-08-20

Ruta x221 y425

79-08-21

Ruta x221 y425

Fortfatte med projicerade profiler x221 y425,75-426

79-08-22 x 221,19 y 425,10 z 98,48

Ruta x 221 y 425

Ritade profilen (sektionen) x 222 y 425-426 z 98,48

79-08-23

Ruta x 221 y 425

Träprover:

TPÖ 597 : x 221,28 y 425,02 z 98,47

TPÖ 598 : x 221,17 y 425,16 z 98,48

TPÖ 599 : x 221,11 y 425,03 z 98,49-46

TPÖ 600 : x 221,02 y 425,06 z 98,48

TPÖ 601 : x 221,04 y 425,19 z 98,48

TPÖ 602 : x 221,04 y 425,21 z 98,47

TPÖ 603 : x 221,93 y 425,35 z 98,46

'Pålspets' nr 1616 x 221,27 y 425,17 z 98,48-44

l = 6,4 cm, t = 2,6 cm, v 42°N.

Tog bort två rittrade stenar 1) x 221,29 y 425,10

z 98,47-43, 2) x 221,34 y 425,15 z 98,48-43.

79-08-24

Ruta x 221 y 425

TPÖ 612 x 221,19 y 425,10 z 98,48

Fynd (24) kvackssten x 221,43 y 425,40 z 98,49-41

(25) kvackssten x 221,54 y 425,50 z 98,50-43

(26) slipssten x 221,59 y 425,41 z 98,46-44

(27) avlagskärna x 221,59 y 425,28 z 98,46-42

(28) kvackssten x 221,80 y 425,36 z 98,48-43

79-08-27

Ruta x 221 y 425

P.g.a. kraftig nederbörd under helgen, ägnades större delen av förmiddagen åt att tömma schaktet på vatten.

Tog bort stene vid x 221,53 y 425,57 z 98,46-40

1 träben I, med bitmärken, vid x 221,41 y 425,07 z 98,43

Vid borttagandet av det blågråa keramikfragmentet 2 fiskbiter (karp?).

79-08-28

Toq bort grönsten vid x 221,07 y 425,16
z 98,48-44. Stenen lutade svagt mot S.

TPÖ 633 x 221,24 y 425,38 z 98,47

634 x 221,45 y 425,57 z 98,43

635 x 221,36 y 425,57 z 98,44

636 x 221,15 y 425,45 z 98,43

637 x 221,02 y 425,50 z 98,46

79-08-29

(29) Knacksten, x 221,85 y 425,01 z 98,47-43

Phalanx I:5, vänster bak, sus, x 221,32 y 425,40 z 98,44

Phalanx II, bos, x 221,62 y 425,37 z 98,43

sten, x 221,09 y 425,23 z 98,46-43

(30) Reuben, bos?, med repor, x 221,15 y 425,39

z 98,43; SV z 98,41; NO, ca 21 cm långt. Kan

ha använts som redskap. (Reuset förvaras
i valte i en röd plastbalja; mellanivagnen)

79-08-30

Reuben, med bitmärken, x 221,35 y 425,52 z 98,44

Toq bort den stora grönstenen vid x 221,68

y 425,00 z 98,51-45. Stenen var

mycket upplöst och gick tyvärr inte att
börja i ett stycke.

79-09-03 (x 221 y 425)

metapod, sus scrofa, med smittmärken, x 221,60

y 425,50 z 98,43

reuben, ^{fragm.} med smittmärken, x 221,64 y 425,51 z 98,43

I rubens östra del fanns i ord under den blå-qrta

lesan rikligt med kol x 221,46-95 y 425,30-50,
z 98,45-

igen bestämd fiberriktning.

(31) (Flintspån, med brulerretusch) ^{spånkrapa} x 221,64 y 425,38

z 98,40

79-09-04 x 221 Y 425

Ban u. bitmärken x 221,39 Y 425,62 = 98,43

Ban u. bitmärken x 221,04 Y 425,50 = 98,45-43

Kallsten, x 221,07 Y 425,45 = 98,45-⁴¹

Över hela rutan (s2 gott som) förskämmer

handvättor, på ^{ca} z = 98,43-41, dock ej i

koncentrationer.

Vittrad grönsten x 221,67 Y 425,61 = 98,43-41

(32) skrapa x 221,51 Y 425,69 = 98,43

h = 2 cm, br = 1 cm tj = ca 0,2 cm (ritas ut)

79-09-05 x 221 Y 425

projicerade profile x 221 Y 425,75-426

nivån vid "böja" varierade mellan 98,46

och 98,41. Profile skall grävas ned

till 98,40.

TPÖ 671 x 220,99 Y 425,84 = 98,46

672 x 221,23 Y 425,94 = 98,44

79-09-06 x 221 Y 425

projicerade profile x 221 Y 425,75-426

TPÖ 684 x 221,78 Y 425,80 = 98,45

685 x 221,75 Y 425,84 = 98,44

686 x 221,67 Y 425,85 = 98,44

687 x 221,62 Y 425,91 = 98,45-43

79-09-07 x 221 Y 425

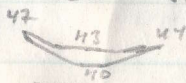
Sista dagar med "massfolket".

projicerade profile x 221 Y 425,75-426.

stor grönsten x 221,64 Y 425,82 = 98,47-40,

toppmätlet varierar från S mot N end.

98,47-43-44, bottenmätlet togs mitt under stenen (se plan VII).



reuben, karpfisk x 221,69 Y 425,78 = 98,41

(33) Eldslagsningssten (utan spets) x 221,51 Y 425,95

= 98,48-43

(34) keramik, uppningstitt (4 delar) kan ev.

vara propagerad. x 221,19 Y 425,77 = 98,45-41

29-09-07 forb.

Överamben, bos? x 221,24 y 425,76 z 98,43-42

grünster x 221,28 y 425,83 z 98 $\frac{44-44}{40}$

80-07-14 em.

15-10-05

Nu é ja här igen!

Nya sökschaktet, ruta XI

"Fördjupade" uig i diket.

80-07-15

Fortsatte med framrensning av "trä-
pinnarna". Inga fynd.

80-07-16

Stefan slutar. Han firades av med första
ord sherry.

80-07-17

Pr västfranten inlett mytt. Ännu mer trä.

80-07-18

Pr västfranten inlett mytt. Ännu mer trä.

80-07-21

Ritade plan över rutan. lodfotograferade.

80-07-22

Ritade sektionerna, fotograferade dessa.

Toq upp ett "gangsterhål" i sö delen av rutan för att kontrollera lerlagrets tjocklek.

Leran förbättrar djupare än 97,35 m.o.h.

P.g.a. arbetstättningen kunde jag ej nå mycket djupare, men hejd på leran.

Toq lerprover.

80-07-23

Började i mellersta schaktet.

| | | | |
|----------------------|----------|----------|----------|
| Öpräva i "triangeln" | x 223,00 | x 223,00 | x 223,75 |
| | y 417,50 | y 418,00 | y 418,00 |

80-07-24

Började rensa stödigolvet.

80-07-25

Rensningen av stödigolvet förbättrades.

80-07-28

Fotballrensning av stödigolvet i förhoppning om bättre fotoväder i morgon (d.v.s. ej så mycket sol).

80-07-29

se ovan

80-07-30

Hytat fotoväder

80-07-31

Arve fortsatte med fotografering "P2-stoppning".