

✿ ESSELTE 2352-72

Dagbok
förd under tiden

23 juli - 31 aug. 1979

i Alvarsta

Elba Daring

79 07.23.

Tyvärr det dåliga vädet
finns kvar. Regnshusan
ö ingen värme.

Fortfarande att ta bort sten
från hånden

Mats döper hårdarna till
A B C D med början i söder
Denna kallas hård A efter
Hård C.

Tar först bort samtliga stenar
utanför profiberna. Därefter de
mindre som ligger i profiberna.
Sedan hjälper Anders mig
att ta upp de största bl. a
hårdplattan i 3 delar vilka
får nr 25, 26 o 27. Då hård-
plattan bägits bort men övriga
stora stenar fortfarande ligger
kvar tas 2 färgfoton från
sydöst.

Mats vill att jag antecknar
vad som ser ut att ^{ligger} finnas under
stenarna innan mivälmen börjar
grävas. Av de stenar som togs
bort i fredags sju förfarande
avbycken tydligt. I underlaget
noteras. efterhand:

Omedelbart under:

Sten 11	Torv.
12.	Ashbl. ² lera
1	"
7	Torv med zottadlar
8	"
2.	Ashbl. ² lera + kol.
3	"
6	"
4	"
5	Mäk lera
9.	Ashbl. ² lera
10	Avslag av granit
13.	Ashbl. ² lera

foch.

- Sten 14 Ashbl? lera
 15 Övre nivån Aska
 dagsta - " - Aska + kol
 16 Torv
 17 - " -
 18 Övre nivån: lera
 dagsta nivån: Back.
 19 Sten granit (i profilen)
 Gulbrun lera (utårf. profilen)
 20 Gulbrun lera
 21 Torv.
 22 Kalksten
 23 Ashbl? lera
 24 Kalksten.
 25 Lera gråbrun
 26 deshdagen ljus
 27 luten grönig sten
 jämte aska med kolbitar
 även lera. gulbrun
 28 brungul lera
 29 ashbl? lera
 30 - " - - " -

- Sten 31 Träkol + lera med
 kolbitar lera
 brunpul.
 32 Gul lera med blätt inslag
 33 lera
 34 Torv o skav under
 den ljusbeige lera med
 inslag av blätt.
 35 Gulbrun lera
 36 Gulbrun lera
 37 - " -
 38 Gulaktig lera m. blätt o kol
 39 Kolad stock gulaktig lera
 40 - " -
 41 - " -

79.07.24

Bojor med att rita sektion
som löper i x 222 v-öst. riktning
Under det översta lagret av brungul
lera under hårdstenarna utan
lera som märkare på ton.

Enstaka små stenar som dyker
upp i nivå, men numreras ej.
Under sten 28 är lagerföljden
komplicerad. Först ett gulbrunt lerlager
sedan insprängt aska + kol sedan ser
lera ut att komma igen. Mellan
sten 27 & sten 26 liknande komplice-
rad blandning av aska + kol mellan
lerlager. Detta förhållande är under
sten 26. Stora kolbitar i gulbrunn
lera på 98.46-48 nivå är i
sektionens östligaste del. Sektion
ritas ner till ca 98.45 nivå.

Fortsätter sedan att rita den
sektion som löper på Händ C
i sv. - nö riktning.

Bojor med att rita in bark som
går in under sten 33 samt brungul
lera med kolbitar (små) ovanför.
Mellanrummet mellan sten 33 & 31
kan varit fyllt av torv små "Beklatta"
kol som ett flintavslag (i bitar 4st) 98.53
Sedan följer en kolad stock 0 där efter
på nytt brungul lera som blir grattare
ju djupare den läggs. Spår av
lager + kol insprängt i lera. En
ny stor hållsten dyker upp på
98.51 nivå mitt i sektionen.
Under sten 26 djupt asklager + kol
ej lera. Sedan följer brungul lera
med inslag av kolbitar som
sten 27. Sedan ett område av grå ask
kol & lera mellan 98.52-50. Där efter
brungul lera + kol

Bojjan på gräv i x 221 y 424
utan för sektionen. 98.60-55

Vid 98.55 nivåer Bojjan beror
på blå tauer där sten 28 & 29

legat. Nordväst om sektionen
kommer över på Kolad skede
en närmast brun ler (ber-
prov tas). Tar på detta ska-
den 2 fängfoton av detta
område. Nya stenar (stora)
djupa upp till 98.55-50 nivåer
där var 28, 29, 30 legat. Spel-
aktig lera med blå tvärlag packad
mellan sten.

Rita Karje kommer ner ö hälsa
på.

79.07.25.

Vädret fortfarande kysst och
igår. Höjns det fortfarande

Bojjan med att rita in sten &
flintavslag som kan tas bort på
ny plan VI för ruta x 221 y 424

Kompletterar sedan ritningen av
Närens två sektioner med Gotten-
mitt på borttagna stenar. mm

Gräver sedan rent under hand-
plattan ner till 98.45 nivåer
(i båda rutorna x 221-222 y 424)

Ett mycket skiftande arkifler-
lager kommer till synes. Tar
2 foton i fäng av detta område.

Mitt under handplattan är lera
mörkare grå för att tjusna utåt
sidorna, där sedan ljusa arkifler
med kol finns. I det sydöstra
hörn av x 222 y 424 antar
arkiflerlaget en beige ton. Kol-
bitar

finns över hela ytan.

Går sedan över till att gräva vidare under handens övriga stenar i x 221 y 424 = 98.50-45. Mellan o omkring de nya stenar som släppts fram redan vid 98.55-50 nivå under ^{slav} 28 29 30. Kommer den gulaktiga leran med blå inslag. Gräver fram stenarna nummerar dem 38-41 o lägger in dem på plan VI. Skall sedan fotografera ritan innan jag har bort stenarna o leran. Lägger även in dagens fynd Ett fragment av radius (event vidhåll) som är bearbetat o tillades under handplattan

79.07.26

Värme o skär dag då solen visar framfötterna redan under förmiddagen.

Fotograferar x 221 y 424 i lod (svart) samt översiktligt bild i färg. Över detaljfotat på ler/asklagret som grävs fram under Nivån (x 221, x 221 y 424) ^{plan VI} Rita i det på VI. Gräver ner ask/lerlaget. Under det kommer kolade stockar. Kompletterar skissritningen. I lera den gulaktiga med blått värfi stockarna kommer några ej brända ben. Så också i ler/asklaget under handplattan Nivån 98.50-45. En ^{helt} hogs rödesfragment (se plan VI) finns där koncentrerade till 2 olika områden. Tar bort stenarna 38-41 som ritades in i går på plan VI. Nr 38 skär skänken (den sv-hö-ska) o

dess bottensmätt angives där, innan den
tas bort. Under ^{fall} gulaktig lera, + klot
så räknas x 221 y 424 z 98 50-45
vara lera för denna gång.

o jag förutten med x 222 y 424
z 98 50-45. Tar även där först
lodfoto 2 (ca. ett) av rutan samt
översiktbild (2) i fäng. Ritar sedan in
ark/beräkningsplan V. Öben

här finns obrädda ben i ler/ask-
lagret. (1 reben bl.a.). Gräver inte
bort ark/beräkningslagret helt utom
där stökar (bränd) kommit under.

Öppna 8 animaliska s. i x 221. Derifrån
finns alltså endast kvar där här i platta
lagat (gäller både rutorna).

790627

En lätlig dag med sol o värme.
Börjar med att ta bort sten-
ben bank, trä, samt tidigare
Elisabetta H ritat in i x 221
y 425,75 - 426. Sannolikt
skrivs det som tas bort in i
läggaren för denna profil.

Glöms bort de upphäringar
som stannar in. in. Legat för o
skriver in det som luras o tar bort
profil läggaren. Utvär. bli da 98.95

I profilen norr det framkommer
ett skulderblad. En sak av som
fortsätta sedan att ta bort in i
ritade stannar in. i gula rutorna
x 221 y 425,00-75. En spåla x av
kvadrant registrera. En sten visar sig
vara ett fynd när den bas upp,
nämligen ett fragment av en
slip sten av sandsten.

När allt "löst" tagits bort, går
jag vidare med att gräva ner
slutan, där så är möjligt till
98.40 nivån. Det här ö bänk
som redan tagits träprov på
tas också bort, men fortfarande
bevaras det trä/bänkmaterial som
kan anses vara till Stockholms.
I det vackra värdet kommer många
besökande. bl. a. Gunnar Frödin
som här med sig sin läkare Olsson
som grävde här 1929 under
Holger Ohlman.

79.07.39

Ett i hårdigt regnande hela
dagen.
Vi startar med ett ösa ö
beslutar oss sedan för (efter
ett försök från under teknisk)
att försöka rätta upp det
återstående "regulstycket"
över värt schakt. Det
tycks över förväntan ö det
går fint jämförvis, att
gräva fram till lunch.
Gräven i x 221 y 425,00-75
2 nivån. 98 50-45 ö 9845-40.
Det blir beväntligt nere vid
98.45-40 nivån, då vatten kom-
mer fram när man gräver. Mats
Nittar 3 förhållande äpplen under
resterande hädstenar (Händ A)
De är så fint bevarade ö hela!
Efter lunch färdtar Anders

och jag bort material till
Broby: Härd C, Härd A, Roset
(2 påsar) samt. lädla med sam-
lin spisar. Sedan är jag så
blöt att kvarvarande material
får anta.

Ser över planerna o skuren in
tecken för utläggning på specialsektionen
på Härd C.

Vår petrograf Erik Ahman
anländer. Han gör sedan be-
stämningar på den påse med
rösten, som står kvar i vägen

790731

Samma ihärliga regnande som
igen. Men vi gräver tappert
vidare under vårt skydd.
Må bli borta på semester
1 vecka, återkommer tid. 6. aug.
Fortsätter till utv. K 221
i 424.10 - 425. z 98.50 - 45.

Tur bort en del karaktistisk sten
som ligger på 98.55 - 50 nivå.
3 avstyck av flinta ritas in
på den nya planen (nr. VI) i ett
rel. långt röstensfragment. I slutan
sydöstra hörn framkommer 3
horantolochäva mycket fina
2 av mynningsbitar med kam-
stämpel dekorer. De har dessutom
panform. Den 3:de biten har en
grop. Nya ställen kommit
fram under den borttagna
barken o kesselnötterna.

Stockholm Lycks vandringslogg.
Kvistarna som börjar i
x 219 y 425 fortsätter vänt
över x 220 y 429 ö i ö
x 221 y 424 där jag grävde.
Här fortsätter de till under
högflygande stocken ö bank
som håller C i riktning på
Upps mot riktning Nord väster
del hittas en mycket stor från keram
inläshävar med grovmaning.
Därutöver bit från en sharp kant
som tyder på tillverkning i N-
bukt. Vidare hittas en
del av maxilla (grävning).

79.08.01

Regnshurar häftiga under för-
middagen men sedan innan
lemler kan vi få se solen efter
vad det är skönt!

Vi var dock tvungna att vara
innan vi kunde börja gräva.

Gjorde en översyn av x 221
y 424, 40-75 innan jag lämnade
den. Hittade ännu en område
keramikbit i värdelen av de
3 från i går.

Fortsätter sedan ett gräv
profil i y 424 sekten
(x 221 y 424.00-10 z 98⁵⁵/₅₀)

Den skall också ritas i y 424
sekten sedan från väster.

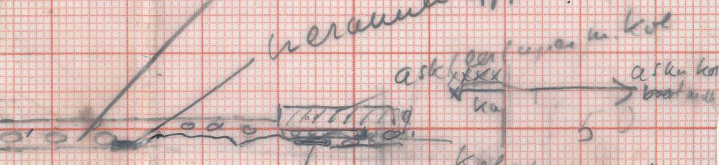
Ritar en kladd på samma
gång som jag grävde; då det
i bland regnar häftigt.
Hittar en mandibula av

BRITISH MADE
BRITISH MADE

lute

Kol + Kesselworte

keramisch aufgeleitet



40 50 60 70 80 90 100

Kol + Kesselworte
aufgeleitet

aufgeleitet Keramik

grävling som ritas ut öfver
blöt i plantgräs.

Eljest är det mest kanel
höllen öfver kol på sina ställen
men till 9848 där kolade stoc-
kan tar vid.

För öfrigt se bifogad teckning till
sektionens riktningen.

När allt är klart öfverhåll
öfverförd till original; sortera
jag in sållat material ^{från föregående} som
äventligen börjar torra.

Gutten kommer öfver på
godt vinnbröd. Her kaffet på em.

Besökare idag: Gösta Karlsson
ordförande i Hälbygdens Hembegre-
förening.

79.08.02r

På dag den sol som varit beständig
Tusse möttes vi av regn igen.

På det var bara att spota i
Månarna öfver Östra.

Egentligen både X221 y 424-425
fotograferas men det går ej de.
Dvallen ligger så högt. ÖSS!

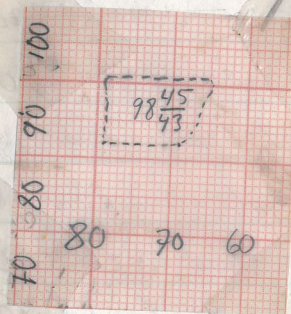
Glöm ej foto så snart det går!

Sorterar in gårdagens material
öfverhåll in det i samlingsparerna.
Börjar sedan med profilen i X220
y 42575-426 = 98.50-45.

Endast lite här öfver kvarten
98.55-50 nivå. Det är mycket öfver
att tas bort öfver notarna i liggaren.

Får fram en del snygga kvistar
I den mellersta delen av profilen
ligger det kol, gräs, med entak.
Gründe ben mellan kvistarna öfver
stora orangeri delen.

I den norra delen hade det gråa
asklagret en kol- & brända ben (584)
följande utbredning:



Det är viktigt att gräva då ruban
fylls med vatten hela tiden.
Keramik kommer också fram
under bark & upplöst trä. Ett
par flint avslag. Tar upp två
pilspeken, som Anders hittat
& som ligger mitt på profiltvingen.
En trevlig profil av grava. När
den är till övergången för till $x 219$
y 425,00-75.

79.08.03.

Fotfarande ett högt & gynnsamt
väder. I dag har det dessutom
tagit rätt blåsa rätt hållt så det
är dags för lång kalningarna.
Börjar med ett gån och täpning
för $x 219$ y 425,00-75 $\approx 98.55-50$.
Tar sedan 8 kaproner (496-503)
som markeras på planen. Gräva
sedan bort träet i uttan arbets-
del. Kesterande & rivitad bark tas
och bort. Orsaker 1956 års barkhal
kommer ett skikt av aska kol
med diverse brända ben. Dess be-
grävsningar anges på planen (V)
I den norra & nordv. delen kommer
hanelötter. Under det borttagna
träet kommer närmast profilen
kol & aska. Kol & aska finns också
under den borttagna prime som
togit från sydöstra hörnet mot nordv.

Då ark/kollagen stöter samman
slutar pinnen.

Omedelbart under resten av
det borttagna träet kommer

lecken (kalkgyttjan) 98.52.

Detta område med lecke markeras
in på planen.

Gräver sedan bort ark/kollagen
to ner till kalkgyttjan så
så är möjligt över hela rutans
Karakteristiskt för kalkgyttja är
färgen av molekyler.

Kodrätt stående rötter visar sig även
Barken på dem är svart träet rött

färgat. Runt en påle x 219,35 y
425,07 ligger några hävelrötter.

Enstaka hävelrötter clyher upp i
kalkgyttjan

79.08.06

Man kan knappast tro det. Men idag
skinner solen från arka till sänka.
Plockar undan material som legat
på botten. Börjar sedan att rida
sektionen i x 220 samtidigt som
den grävs ned och senar nivåerna ö-
tas bort. En påle visar sig vara en
undergulld. Andringen införs också
på planritningarna. Det gäller ruta
x 219 y 425 60-75 inbl. vis rit-
ning över i profilen 425 75-426. Nivån
mellan 98 55-45. När detta är
slutet syns pinnlaget fint i övergången
till x 220.

Fortsätter sedan med gula profilen
x 219 y 425 75-426. Staden forts
bort med fullen jord (fr. sektionen).
Här syns början till en ny hand E
ö här ligger tydligt under den
Här x 219,50 - 520 ruben jag bara

från träet tydligare.
Elisabeth kan sedan föreställa sig
vort den bark som finns utställd
på planen i södra delen (-x 219.50)
Går det bra att gräva ner lite
mer mellan nyfrankonnet trä
(o bark) ibland till 98.45 nivå
Tuga fynd endast brända ben o
husselötter framför allt.

Känna sedan rullar
tar träprov på barkskivningen (m 535)
(en hel bit) från Hård B, samt
träprov på den pinne som ligger
under roset i x 223 y 425. Under pinne
fas även ett jodprov. (70.49)
Keratan fas bort o sållas

79.08.07.

Vackert väder man kan knappa
tro det. Mats åter från sömsten
Vi går igenom vad som skall göras
Sedan börjar jag gräva ner djupare
där Hård C har legat
Borjars i x 222 y 424-425
z 98.45-40.

Gräven bort sedan i uttan sydost
hörn övergår den beigeaktiga lera
i gulaktig lera med blå inslag
ett par decimeter ligger i sekthorn
o markeras där. Keratan ligger
en bit norrut i uttan (se plan VI)
Vidare från kommer ^{under} det ljusa
avlagret o gråaktiga lera
(se plan V) bark o trä av träet är
su eller kolat. Sekthornen i x 222
ritas i takel med battajandet.
Fotfarande ligger det brända
benfragment i ask / ler lagret

Vid x 222, 62 y 424 03
z 98.43 Ett rent hål, verk
rund om. Det verkar grunt. En
liten nedbruttad pila eller ...?

Dagens fynd gör en fin pyrit.
Går sedan vidare där handen
(C) legat i x 221 y 424
Under den bungeå leran med kol
i utans närheten bör komma
gulaktig lera med blätt. Den
återfinns i den diagonalt dragne
sektionen o ritas in där.

I (98.45-44) den gulakt. leran med blätt
vidlag som fanns under handen
3) ^(se plan) kommer en oersattlig obränd
benfugent. En lång pime
kassar sektionen o ritas in.

Mellan Kolude Stochans sektionens
sydöstra del finns lager av
Low som tycks var uppblandat
med lera. Vårt att få det att
frångå av sektionsriktningen

Ännu en liten anmärkning, obränd
benfugent. Där även enstaka
kastel nötter. (98.44 o 98.42)
Det ligger fortfarande en hel del
obränd ben i leran o bland
Stochans, men det är mycket fågent
Pringilla tullein, Haus G. Franzen
Thomas Persson, o utläse i dag.

79.08.08.

Fotografen är fint gräv väder och
lika soligt som idag.

Ritar in de 2 ansättningarna
av Obändu beu på plan VII för
x 221 y 424.10-425. En phalange I

not? ritas in o tas bort vidare en
sten samt ytterligare ett beu som
ser rätt sär eget ut. Trodde först
det var utskurna 'hak', idet, men
troligtvis är det ej bearbetat, ritas
in o tas bort. Ritar påbas o
det träkol som kommit från de
kolade stocharna tas bort. Sedan
fotografas den i färg o svartvitt.
x 222 y 424.10-425 298.45-48.

Ritar in den gula leran med blått i
den begränsningen sedan ett par
stenar, som dock ej tas bort de
träffar skåpen i x 222. Vidare
ritas fyndet av pyrit in. Ett träprov

tas (nr 537). Även denna ruta påbas
fin o fotografas i färg o svartvitt
Sedan tar jag en specialbild av
underlaget för Hård C på den
nu akta alla nivå 98 45-40.

Sedan är det dags för profilen
i x 219 y 425, 75-426.

Den måste först ritas in på plan VI
så blir ordna. Sedan kan jag
rita in det här varan prov skall
tas på Träplan V o VI. o till slut
ta träprovet 9st. (538-546)

Birgitta Hultin reser tillbaka
från Lund. Det skall också Hans
o Thomas P. gräva i någon bit.
En alltför snabb ösitt tycker vi alla

79.08.09

Regn o dimman under morgonen
men det blev bättre o bättre
från dagen.

Fortsätter med profilen: X219
y 425.75 - 426 2 9855-50.

Tar bort rivitat trä o bark o
skriver in det i liggaren.
Gräver sedan ner till 98.50.

Under bark o borttaget trä stav
o hasselnötter samt kolbitar
en del brändes små ben.

På vissa ställen en ansamling av
hasselnötter. Hittar ett roben
av gädda. Tar ett par träprover
till i profilen (549 o 550) Träprov
549 är jag rädd består av allt för
upplöst trä. Fortsätter ner till
98.45 nivå där så är möjligt.
Trä ansamlingen av aska, kol
brända ben lämna kvar till

inritning på vänta plan. Hittar
en hel hasselnöt med ett runt
rätt stort hål i o tar in den som
BP 15. I profilens norra del
en fin kvacksten som tas bort.
Ritar o gräver sedan profilen
i sektion 220. Där ligger den pine
som träprov 549 består av. Nya
stenar, bark, kol o hasselnötter
ritas o nivelleras.

Tar även ett träprov (552) på en
pine som ligger kvar ute i rutan.
Så att den kan tas bort. Puhar
o är klar med profilen för denna gång.

78.08.10

Smekster

79.08.13

Kikligt skynligt väder efter helgens
enorma skyfall. Studens hade visat
i lördags. De stod det utom högt med
vatten i schakten. Han pumpade
1 ton vatten utman med Magnus' hjält.
Plochar in material i sandig spår.
Tar fotanar x 219 y 423 - 9kt i
svart pite o färg.

Sedan sättes studens o jag foto-
baker de sjuan som markerar vatten
schakten o profilen o som fäpts
bak i o med foto fotografier i
fredags. där är en profil
över "Stochgölet", där det är som
bäst bibehållet i schaktets norra
del.

Börjar gräva x 222 y 425 00-75.
Hela rutan märkte dock ut
fäst, då den sista plan som
gjordes har röret kvar i full

utskickning. Det tar nu tid att
försöka hitta de olika stockarnas
möjliga begränsning i riktning
innan rutan. Ö. Markerna på plan
När detta är gjort ö. Markerna mar-
keras beaktat borttagandet av
"stockgolvet".

Observera sektionen i y 425 som
skall ritas. Det är den sektion som
löper i inåt syd riktning, under
rönt!

Markerna de stockar som ej bäffar
sektionen för stockgolvet (x 222

y 425) ö. som måste tas prövning
Under stockarna tecklas kammare ett

ark/hol ligger in. bänden ben i
rutan norra del. Event. nytt lag
av gruva ö. bak under stockarna
i ö. riktning ställen.

79.08.14

Fotfarande fint väder. Vi passade
på och gick klart för att ta foto
ö. ta övernattsfoton på de rutor
som är kvar att fotografiera sedan
i fredags då regnet hindrade de olika
konfigur. Snellfoton tar sedan
studier över hela sektionen. Det
tar tid att "reanpa" upps vattent
ö. ta bort ö. sätta dit snömarkering-
arna.

Sedan gräver jag vidare i x 222
y 425, 00-75. 98.50-45. Fortsätter
att ta bort stockarna. Det är bara
1 som grävas för trä-ö C-14 prov.
Under barkhugsnan är friskt på många
ställen nästan uppöst ö. blandat med
föru ö. lite aska. Man undrar ibland
om det är verkliga stockar ö. inte
bara bark. För enkelhetens skull
numreras jag stockarna i rutan
från 1 ö. uppåt. (fr. väst fönst)

att kunna beskriva den.
(1-6) Nr 4 länns en stor bit
av då den ej träffar sekken.
Men den är mycket tunn. Frågades
om det verkligen varit en stock
Nr 3. Endast den östra halvan hade
något till bevarat, västra delen var
blott bark med torv under. Torven
tycks vara cypressblandad med aska
över hela uttan & ha en mätlig grön färg.
I den ligger kol & brända & obrädda
beubitar. Nr 2 var rätt väl bevarad
i uttan mitt & skas nedanför. Sedan
följde ett mindre väl bevarat parti
& där efter i södra delen sågs ett väl-
bevarat. Under stocken & torvpartiet
kommer bark som går i nord- & sydöst-
riktning. Ett flertal små flintslag hittas
Besökare: Per & Lars Olsen
Middag på Vätternäster

79.08/5

Torffarande mitt & skant gräv-
väder. Det var en mycket trevlig
middag på Vätternäster. Besökarna
Olsen berättade varandra med
treoliga historier om hur det var
att bl. a gräva här i Alvarha
för 50 år sedan.

Gräven vidare i x 222 y 425 00-75 98 ⁵⁰/₉₀.
Under Nr 1 mycket upplöst här under
barken sedan torv ner till 98 45.

När så uttan grävts ner till 98 45
där så är möjligt. Inträttet arbetet
med profilen i y 426.

Bojor med ett till bark bark & under-
liggande trä i södra delen. Träet
ibland mycket upplöst. Hittas en fin
skivskicka under stocken (Nr 4) samt
ett avslag av flinta i närheten.
Sedan är det dags att sänka
& till & C-14 prover.

(TP 564)

Böjar med stock 4 min i utan
Under barken väl synligt upplöst
frå mellan 98.50-48 sedan för
upplösnad med aska. Brände ber
fiskben. Här fäs ett enda här prov
av en liten kvist. (Ej ~~nummererat~~ ^{577/473} num)

Sedan fäs TP 565 på stock nr 5
som ligger i profilen helt o hållet
Samma lagerföljd som under
564. De två stock till här hölje
prov nr 559, som studeras i en prov
mellan skiljs från dem av en
pöle (se planer D) kan även här till 566
O-schaktet har kräftfest på
Höje hos Mats

På 200 på asklager event upplöst
med kalkgyltju ständs från
Birgitta Hultström.

79.08.16

En fin sommarmorgon förbyts snabbt
i gråkall väder för att sedan
återigen bli soligt o fin

Böjar med aska te. Här prov på
reklans sjätte stack som från
nr 566. Den kan också den
från 559 eller också 565
Under barken väl väl bevarat från
mellan 98.54 o 98.48. De två
"stock" ligger även den huvudsak
ligen i profilen
Dagen färd en liten skivskoga
samt en hel del fiskben

De flesta på 98.45 nivå är bla
eventuella malben. De liknar bark
(Beträ koordinater se listan)

Övergår till sjätte stacken x 222
y 425 00-75 98.45-40 nivå
Gräver från ett ^{gäst} ask/kal lager
som gränsar till x 223.

Anders mistänker att en
eventuell härd ligger i hans
ruta. Dör jag tittar ett par
kalkstenar i min.

Det tjuga feta asklagret fortät-
ter inte över hela rutan utan
blir sedan grätt uppländat
med torv. Muden kommer
tydligt en bank, men svårt att
få fram den vid denna nivå
då vatten sippa in i rutan.
Tar ett BP på en mollusk. Kan
ask/torv lagret vara uppländat
med kalkgyltja?

Thorsen svarar excursion

79.08.17

Gäddagens Swamp expedition
mycket lyckad. Inskickade
champ. Karl. John. Taggsam.
Kantarellar, mm avsk. i vårt
kök innan milvattenskansen i
klostermuren besättes.
3 dag skatulle väder.
Föreniddagen gav åt till material
sortering m.m.

Skall sedan ta mig av röset
hå profiler som följer i X 223
o Y 425, men innan den måste
rutan fotografieras. Den är nu
nedgrävd till närmare 98.40 på
nåra ställen. Fotografier av lodfota
o snedbilder på X 222, Y 425.
Samt passar på att även foto
X 222, Y 425-424 på samma gång.
Anders ritai "sina" rutor så
jag kommer inte åt att rita

profilen i X 222.

Marheer de två "stockar" som
shin profil. De har ännu inga
trä provnummer. Barklaget är
kraftigt på sin höjd medan det
underliggande träet mycket
ofta är i deligt skick. Under
stockarna (om det nu visar sig
vara 2 eller flera) kommer
den med arka upplamade
fören. Träna o obränd be-
hållas även samt 2 stjärnkottar
av kauffisk. En o annan
"erhållet" lyker och i upp.

Vi bestämmer att det räcker med
att rita denna profil ner till ca
78.45-40 nivå.

Anders blir nu borta i 2 veckor
p.g.a militärtjänst. Vi får
hans sista arbetsdag med te
o kaffe. Tar bark för 14 prov, träet
allt för uppläst för att kunna tas prov av

19.08.20

Underbart grävväder, lagom
med sol o värme.

Stämman upp i X 222 y 425 i 5 min
för planering av rutan.
Ritar rutan ut o jämför-
ger den så när som på 10 cm
av hela östra sidan, som "sakas"
för att ramma. Skall lägga bra-
Eljest är det rätt stort i Östra
skaktet idag. Anders utkallad,
Elisabeth o han cementer o
Mets är i stället
Gumbac bjuder på rökte flunka
stall lunch. Mums, mums!

79.08.21.

Mulen morgon blev varm o
solig dag som dock slutar
med mulet o kraftig bläst.
Ritau färdigt de 10 an som
fattas an X 222:4 925 90 - 926.
Mäter sedan in höjdvärderna
o kontrollerar färgläggningen.
Noteras här att ritau har
ett en gräntom över sig, då
torven är blandad med arka
där den kommer fram mellan trä
bark sten m.m. Nivå 9845-40'.

I ritans sydvästra del kommer
ett hanelnotts lager vid 9840.
Börja sedan rita X 229
y 424 för att rita den innan
bark o trä d.v.s "Stocharna"
tas bort. Den är omerligen
ritad förut men nytt trä o även
bark samt kolade stocharna

har ju kommit fram sedan
roie o härd C togs bort.
Ritau ritas o höjdvärderna
markeras.

Sedan är det så dags att
börja gräva o om möjligt hitta
Stochernas gränser mot varande
innan de kan tas bort o träprov
rejs C-14 prov kan tas. Kraftigt
kolade stochar i södra delen där
här den legat. Tar separata träprov
här då jag ej kan vara säker på
om de tillhör den icke kolade delen
av stochgolvet!

Idag är det min födelsedag o
jag blev firad med en härlig
Prinsesskarta!

78.08.22.

Tint och soligt men mycket blårigt.

Idag blev omslaget flygfotograferat av Paul Bergstein.

Türstenbach.

Bar att börja ta bort stockgolvet i X 222 of 424.10-425.

Den södra begränsningen är stockarna kolade. Kan ej blott avgöra att dessa kolade stockar hör i hop med icke kolade delar o har därför träprov på dem.

De ligger över på olika nivåer men där kan förklaranden ligga i att hårdstenarna tryckt ner dem.

Tar sedan bort det tunna barklagret o försöker sedan hitta stockarnas gränser mot varandra. Tar träprover

och graver bort övrigt trä varan som jag försöker ta till vara så mycket som möjligt. Sen C-14 prov, men det är svårt då träet är mycket upplöst o blandat med torv o phragmites. Inte heller i denna ruta kan stockarnas gränser helt säkert bedömas utan jag får låta till min egen öppfattning o det är den jag redovisar i plan o skrift. Graver från söder från till specialskivinen för stockgolvet där det skall ritas i utgång.

Idag luttar jag eggkattarna till en ny förskoleklass flintgla! Det var utomordentligt underbart soligt. Jag tog fotografier av dem i skogen.

78.08.23.

Fortfarande fint men något
tydligt grävväder.

Plags att rita "stockgolvet"
i skiktet medan tyret kom-
mer från rätt håll!

Utomordentligt herregott att se
"stockhamns" begränsningar.

Till Kallan Hans, som jag ännu
vid dylika problem från
Västra schaktet. Men eftersom

han i de flesta fall tydligen
har bakt kvar på stockens
undersida brukar han gräva
bak allt träet ovanför o på så
sätt låta se en stock borta o slat.

Detta är möjligt hos oss då vi
endast i undantagsfall kan spåra
bark på undersidan (tittills i
våra fall). Hans råder mig dock
att försöka ytterligare på så fram-

ovansidan o följa barken på där
den grävar. Fika väster stocks
utav på liggande bark ligger.
Delta hjälper o jag tycker mig
se 5 stockar där nr 4 räknat
från väster är beklant. 3, 4, 5 ligger
högtyckta så den ena skjuter
ovannifrån den andra söder. Skiktet
2 eventuella "pinnar" ligger
mellan 1 o 2:an. Överifrån nr 4
ligger löst trä. Träprov tar
på sautebröd.

Markerar på en kladd var
114-problema tas då jag ibland
tar flera på till tyres samma
stock, liksom jag har fler träprov
per stock.

79.07.24

Fortfarande soligt, i dag varmare än under hela veckan.

Börja dagen med att försöka
träprova till den stora
träprovsplanen för stockskottet.
Hit försöker även vi på den stora
primern (596) samt prova
från området till (605-607), då
detta med primern o dygt. seddant
är min förmodan.

Sätter även C-14 proverna
o nummerar dem efter träprovs-
numrerna, så länge.

Gräver sedan vidare i x 222 y 24.
98.45-40. o tar bort det kvadr-
taude trä o barken av stockens
Söderifrån upp över resten stäcker
vi ett ask/lerlager (med gulakt-
lig lera med blött inslag). Dess
begrävnings o nivåer ritas, o
märks ut på plan VI. Där

ritas också in de benstäm-
mar samt fynd (bl. a. eggkärnan av
den tj. flintytan) som ligger i leran
övre skikt.

Kartan fotograferas sedan i färg
o svartvitt. Innan jag går
att gräva. Nästa moment bli
således att ta bort ask/lerlaget.

79.08.27.

Ett ihållande regn. Tyvärr
blev det mest ett oösa under
hela dagen. Jag fotograferar
dock övervakningen i vänt
schakt o även omfattat för "gamla
grävningar".

Under dagens lopp lyckas jag
dock gräva bot. ler o asklager
i rutan (K 222 4424.10-925 / 985045).

Den gul/blåaktiga lerans understa
om består främst av leran o även
av aska en mängd kol, hassel-
nötter, varav en del är brända.

Eventuellt är det inte bara asken
utan hällgryttja. Gör prov med
saltsyra o det förser riktigt.
Om provet.

Trän 98.45 / 45 nivån dyker
primär event nötter, upps i
vad som verkar för uppbländat

med hällgryttja. Fattarand
mycket kol. o även hasselnötter.
Jä närmare 98.45 nivån man
kommer ju så nära gör det att
gräva p. ga vattuet.

Gräve försöker för att se om
kolbitarna längre samman o
kan utgöra en bränd socker men
så verkar ej vara fallet. x

Dagen slutar lika väl som den
börjar.

x/ Några avlag av feldita bitar
och o. Ett med slipsyta

79.08.28

Dagen börjar med ett öra, då
det är nästan hela fullt
av vatten som igen. Dock
vi slipper regnet. Ö det går
fint att gräva om man håller
sig på en nivå av C:9 98.95.
Gräver så gott det går vidare
x 222, y 424.10-425, z 98.95-40.
Rötta eller små pinna fram-
kommer tydligt speciellt und-
er ö asklagren. De ligger
heller om bollen. I rötans
östra del framkommer ett
ljus asklager under ett tunt
söv / kalkgittigt skikt som tydligt
skiljt detta lager från det vanpi-
liggande gul/blå bestagret.
Därmed är denna ruta till-
vidare ö koppar minna snugga till
den en torrare dag.

Går vidare till x 222 y 423
98.55-50. Rita dock "fint
klart specialrelationer för "Stock
golvet". Fatfarans ord att
"se varje stocks begränsning".
Ovanför trärov 591 finns det
gott om trä bevarat ö ett
ordentligt C-14 kan tas av den
stock.

3 stockar ritas i relation.
3 trärov tas (538, 539, 540).
Varav ett på en kant (540).
Under det nyblotta sadelt tyck-
ny bark ö även små pinna komma

79.08.29.

Skålande väder, men vi måste
böja dagen med att öra trots
allt.

Gräven vidare i x 222 y 423
z 98.55-50 o sedan på 98.50-45.
nivå

Under stocharna varh primär
event sätter. I event 2 nya
pälar visar den östra tycks
vara kolad ovanpå

2 små pälar ungefär mitt i
rutan. Keramikfragment
mellan stocharna samt ett
ö annat brunt ben.

På eftermiddagen har rutan
gräpts ner lagom för att kunna
rita sektion i linjen y 424.

Då ser man hur askflotlager
kommer fram under en del av
stocharna. Över hela rutan

dyker karrel rötter upp.
d.v.s. över den del som nu grävs
ut.

På eftermiddagen kommer
Fröddis o bjuder på kaffe,
bullar, kakor o färdta.

79.08.30

Fint väder men rätt kyligt.
Det blir dock varmt & klart
under dagen.

Börjar med att skriva &
rita nr C-14 proverna. De
ritas in på träprovplan
IV-VI. Begreppsutvärdering för de
områden av stocharna där
proven tagits skickas med blyerb
& rötta. Mittkoordinatema & nivåer
skrivs in i boken & proven får sina
egna nummer från 5-21.

Vår detta är klart börjar jag
gräva profil i x 222 y 42400-10
För & bark tas bort & deras at-
skickning & nivåer skrivs in i loggen.
Just nu puttar annat än bark på
repplänt sten på nivåerna från 9857-50.
Sedan följer lite kamliösten enstaka
brända ben, kullbitar. Ask/kollager

ritas på plan VI & tar bort. P.O.P.T.

79.08.31

Sitta arbetsdagen för i år. Det
känns ledigt att inte kunna
vara med september ut.

Vejlig morgon, som blir en rätt
varm & skön dag.

Plöcker in sållat material
samt skriver samlingsspar
för material från X 222 y 423
298.55-45. samt för profityrävning
i linjen y 424 (y 424.00-10 X 222).

Ritar in de två som bestämts till
beställ & djupet. på beuplänen
(den redan befintliga) för "mina"
rutor X 222 y 423-425.

Se även övriga planer för mina
rutor, kompletterar om så behövs
samt sätter på plats i ~~stuga~~ ~~pärmen~~
Det har förhållit vpp rätt så
bra i X 222 y 424 på jag puttar
i rutan & får fram fjärrregret

like bättre.
Tar fram den kameran som köptes
den 31 juli i X 221 y 424.10-25.
Tänker ta ett par foton av den
då värdet är lämpligt. Den blev
aldrig fotograferad in situ då det
regnade så ihärligt & jag vågade
inte låta den ligga kvar & fara illa
vid öringgen. Tyvärr går vår
Canon sönder. "Olyckaren" fungerar
ej, så filmen tas ut & läggs åt
sidan. (13 kort tagna) 2 svart/vita
foton tas dock.

Grubberg bjuder på arbets-
lunch för Elisabetta & mig.
Mycket gott & trevligt.
Efter lunch puttar jag vidare i
X 222 y 424 & sedan i y 423. De
är nu blanda att ritas & fotograferas.
Gräver lite i Magnus ruta. Har
fått liksom jag fått ett pinnlager
under sin fjöcka lera, men

Så vitt jag kan se ligger pinnarna
här under parallellt ö. e. kullen
om bilden som hos mig.

Dagbok

Sommaren 1980

80-06-02

skrek första grävday. Det känns
skönt om än något värt att
börja igen. 1:sta timmen går
att till ösning.

Börjar med X 222 y 425,75
z 98,45-40. Tar här en hel del
träprover (TPÖ 913-22) efter att
ha gjort en träprovsplan nr VII
för rutan i flegan TPÖ 916-17, som
på den ordinarieplanen är ritade
som bark visar sig vara en stock
under barken. TPÖ 21 022 går
ej att överföra till ord. planen då
där redan finns stekar. OBS!
Dessa 2 prover bör ritas in på en
senare plan över rutan.

Tar sedan bort trä o bark under
kommer på 98,41 nivå. Lesblandad
aska med stora kolbitar o även hassel-
nötter (Den utskick min, imprickas på

plan VII)

o rutan sydvästra höm kammern
från keramik ^(x 222,15 y 425,05) drängst ned i brunn
blägul tjock lera (z 98,42)
Den på planen ritade "katten" av
upplöst keramik visar sig vara
ett tunt lerlager med kolbitar
under (x 222,23 y 425,13 z 98,44-41)
Under detta kommer riklig keramik
på 98,40 nivå.

80.06.03

Skålande vackert väder.
Lite morgondimma som snabbt
förbyttes i solsken.

Fortsätter i ruta x 222 g 425,00-75

Tar bort sedan inritad sten samt

Ett fjord (nr 27) en keramik-
skåra (från skulderpartiet) registrera

Ritar sedan in sekön ^{som löper} x 223,00
g 425,00-75, där en gång "röset" lag.

Neder kommer sedan händ E.

Anders o jag beslutar där för att
rita ut sekön för röset över
hela g 425,00-425,75. Då sekön

kommer att gå genom händ E.

Bojari sedan gräva ner rutan o.

Ida bort anlagret bevärg med
kol som ligger över händen kalk-
plattor. Rutan fotograferas dock
först i svartvitt o färg.

Mat kommer på eftermiddagen

och vi har genomgång av upp-
läggningen för fortsatt grävning
i sonnen. Vid kontroll upptäckts
att våra nivåer ej stämmer med
fixen (99,14). Ett fel på 2 cm
har upptäckts. Vi registrerar höjre
vänden i schaktet. Vid kontroll
visar fixen 99,13. Vi justerar
o sätter ut nya fixpunkter i schak-
tet. Händ E. 98,42. Jag ritar
om sekön x 223 g 425,00-75.
enligt våra nya vändor.

W. M.

W. M.

80.06.04.

Utskrift väder.

Fototratten i x 222 y 425,00-75.
får att komma ned på 98.40
nivån. Keramikerna i Sydvästra
konvet visar sig vara med
all sannolikhet utsidan på
ett käll men den är svårt kra-
kelerad. Även hela ytan ö går
ner i det beräpna sam. ligger
längst ned i Sydvästra utskäret.
Tar fram begravnings av den
men upptagandet blev ej ske för-
ran senare ö där uttan gravts
ned ytterligare.

När x 222 y 425,00-75 har gravts
till 9840 nivån återstår det att
gräva profilen i y 425,75-426.
Startar med att gräva bort
den bark som redan ritats på
planen. Under kommer trälikron

inuti uttan, där träproven redan
tagits. Högre upp vid ca 222,50
kommer ny bark eventuellt till.
Skall försöka få med det på den
"gamla" planen ö sedan gräva
bort det.

Själva sektionen skall ritas
i linje y 426. Det är för när-
varande "beaktande" ö jag jäm-
nar till den för om 98.50 nivå
från 99.12. Konkyran skaletts fixer.
Utgång med medhavd för taring
sitt Örnberg ö Stockholm för
att njuta av en härlig sommar-
kväl. Just i dagarna står ty-
renerna ut.

80.06-05

En riktigt skickhet dag. Framför
eftermiddagen är det ända i leffen.
O vi är väl alla drabbade av
värmen. Men det var skönt att
klaga så länge regn o kyta ljuv
med sin framvaro.

Böjars lägen med att skriva in
o sortera in i samlingspösa.
Fynden förs också in.

Mats har nu läst mitt "epos"
o en del av för middagen går
åt till att diskutera rapporten.
Den har varit jobbig men mycket
givande att skriva. En fattas
dock titeln!

Jag gräver sedan vidare i profilen
X 222 y 425,75 - 426.

Den bank som kommer fram under
den som redan tagits bort gör
bra att på med på den aktuella

planen för uttan. Auger den nya
barbens stäckning i liggaren.
Tar ett träprov (TPÖ 964) o gräver
sedan bort resterande till o bank.
Hittar en liten sand (framtid av
katt?). Profilen utgrävd till ca
98.40.

X 222 y 424 10 - 425

Böjars med att ta vedanalys-
prover. En del redan utsläppte
som kan visa sig vara best o
grävs bak samt ändras på planen
m II även sista

80.06.06.

För iadning säentingsparan för
profilgrävningen från X222
y 425 45 - 26 ± 98 $\frac{50}{45}$ - $\frac{45}{40}$.

Det är lika varmt som igår.
Verkligen ett drömväder. Att
det fortsätter!

Fortsätter sedan med vedanaly-
sprovtagningen i X222 y 424,10-425.
En del "bar" ovan på vana
keramikbitar. Markeras keramik-
fynden med "pegs" för att rita in dem
vid snare tillfälle. Sista två prov-
ur för denna gång bli nr 1011.

Sedan fortsätter jag i y 423 linjen
där röseprofilen finns. Gräver
försektigt för att se om det finns
något samband mellan asklagret
från Härd E o "Anders" Härd.
Det finns det inte endast kasset-
tötter för kol o enstaka brända

ben. Tar ett prov på askkeram-
Anders skall ta bort den kolade
stock som går in i min ruts nord-
västra hörn så jag tar bort den lera
som delvis täcker stocken. Skivor
in lera o stock i profil liggaren.
Fortsätter sedan att gräva ner ruts
mot 98.40 nivå. Mer keramik
på kaffas. Under (delvis) den
balkbjerna stocker i rutan n v. hörn
på kaffas keramik (event med rest av
todd på invidan av skivorna)

80 06 09 och 80-06-10

hur jag ledigt. Ö är i 2
Stockholm

80.06.11.

Fotfarande fint väder. Vi har
fått grävhjälpen. Britta M. kom i
måndags. Hoppas väret fortsätter
att vara vackert och hotande
mot åska och snöskurar.

Sorterar in lite sällat och annat
material från nivåerna 98 $\frac{50}{45}$ - $\frac{45}{40}$
i X 222 y 429, 10 - 425.

Gräver vidare i reutan södra halva
En del nya kvistar kommer fram
i lagret av lerblandad aska, hasselnötter
och kot. En hel del brändes ben. Ett rödben
fram med en spånjosin sida. (Möjligt
fibul, hämo, samolikt och ulka? (vinn) 3-
Keramikskåror med gropar. Skåret
fin bit även utan ornament skivis in
som fepid ritas och tas bort. Flera
andra ansamlningar av ^{bäck} keramik
keramikskåror ritas in. Taget
av detta tas bort förrän reutan

foto grafert.

Då jag sedan ännu så bort en
kvarliggande sten (S) 98.43 i rutan
sydöstra hörn upptäcker jag att det
ej är en sten utan en större debbel-
eggad grönstens yta, som ligger med
den västra delen nedåt. Eggdelar
av ytan ligger mot öster. Bakkdelar
mot väster. Den här laget under
hård Cis ena kant i blågråaktig
lera, samt är en del av den
stenrad som hittades förr året o som
skäckte sig ^{in i} rutan x 222 y 425. Skak
öster om ytan ligger en stor bit
mycket fragmenterad keramik.

Ytan o dess omgivning fotograferas ^{fr. nov.}
med 35 mm obj. samt även från
söder. så att man skall kunna
se ytan från sidan. 2 Nån bild tas
med 50 mm. obj. Ytan tas ej
upp. idag.

Sedan gräver jag vidare i

profil x 222 y 424,00 - 10. Trapporna
fas (bet. TP 8 1121 - 26). Nivå 98 ⁵⁰/₄₅
De flesta på 98.47. m. m. Kallan
sedan upp relationer som ligger i
y 424 linjen.

En hel del tid går åt till betten
sällning, då vi sällna "grovis" i år.
Men det är nyttigt att sälla sjö!
Det var en fantastisk känsla
att hitta ytan! Slut för idag,
tack för idag.

30.06.12

Ett förfärligt regnväder var
fyllt skaktet under natten
3 morgonen.

Det blåregnar hela förmiddagen.
Vi får äta lunch under förfärlig
genom i samma.

På eftermiddagen blir vädret åter
skatale vackert. Gurbag kom-
mer på besök 3 medför härlig
fårta.

Den regniga förmiddagen tar till
vara för städning 3 inskrivning
av bedrägliga prover i liggaren.
Osa märk vi första och andra gången.

Sedan tar jag över x 222 y 423
3 skall gräva ner den till 98.40
nivån. Det är ett kämpigt jobb.
Här finns nämligen mest for 3
vårrotter kvar med inslag av
redan framgrävda träbitar 3

grävar.

Det är ett jobbigt material att
sälla. Framåt eftermiddagen är
dock utan nerspävel 3 klar.

Gräven ligger i ark/leerlagret i x 222
y 424.10-425. (ansvar. av brända ³planter)
klar eventuellt fragment av människas
kittades isär. Hittas fragment av
skalltall, tand, samt längre mot
örster en lös distal epifys till en fibula.
(saml. fragm. från ^{140ms}den). Samtidigt
är gårdagens ^{eventuellt} fästa fragment från ett
runt svin, då det har så pass mycket
spongiös vävnad på insidan (i så fall en
ulva, armbågsben)

80.06.13.

Härifrån väder, kameran blev blåsig
men skönt & soligt. Alla illan
de mola blåer bort.

Forträller & ser vilka ^{blev} brända papper
som är identifierbara från användningen
av brända ben x 222 31-45
y 424.15-28
z 98.46-43.

Kan endast identifierade skallstak &
os lacrimale av sin.

Sorterar in rester av vattenkallat mate-
riäl mm. som nu har varit borta
samt fynden av keramik.
Sedan är det dags att plocka
upp gran med stak Y.

Nackdelen är som ligger i vänter är
lite tråkig, så jag skär upp ett stycke
av forsen där gran vilat på ett
få med alla lösa små bitar
Under den ligger blåa bark.

Med filmen evengemangget.
Anders har också hittat en halv
skidsgen även den dubbelbyggd!

Sedan graver jag vidare i profil
x 222 y 424.00-10. 98.50-45.

Tar bort inritad sten borta & hä.
Ytterligare 7 vedanalyser papper bar.
(TPO 1130-1136). Kompletteras
relationsritningen Ask/lestaten
går in i profilen men skäcker sig
inte över hela. Från x 222 22-58
y 424 05-10, z 98.47-45

Hittar en hel kolad handnöt
samt ett äpple kolat.
En pade för kommer i profilen
norra del.

Hans har dragit upp 30 av
sin 34 pålar!

En fin ornerad mynnings bit
(keramik) (Fr 229) längst ner
i profilen södra del. (avbildad
06.17)
Fisk kola bränd (x 222 y 424.07 z 98.45)

80-06-16

Fatfaraudet vackert tebe kyljans
o blåsigare dock än föra bekan.
Förstatter att gräva profelen
x 222 y 424,00-10. 98. 45-40.

Fiskkotan gör hittade viade a)
vann från en karp art. (Bek.
Arne H.).

Hittan fler hela karnelkötter
Två ligger i stätt i stätt en som hittades
i fredags. En ligger längre åt söder.
Hittan ytterligare ett äpple, kotat.
Det ligger dock ca 20 cm ifrån
(mot norr) det föra. Tar inte upp det
än, då det ej går att rita in på
nuvarande plan VII.

Gräven jävligt profelen ner till 9840
då så är möjligt.

Ritar sektionen i x 222. Det visar
sig att lagret av karnelkötter, kot
särskiltar inte alltid går från

hitt sektionen utan då finns endast
forven.

Stålar sedan i x 222 y 425,00-75
samt x 222 y 425,00-425
för att kunna rita dem om väder
så till åter i morgon.

Thomas Bartholin anländer
från "Söder"

80.06.17

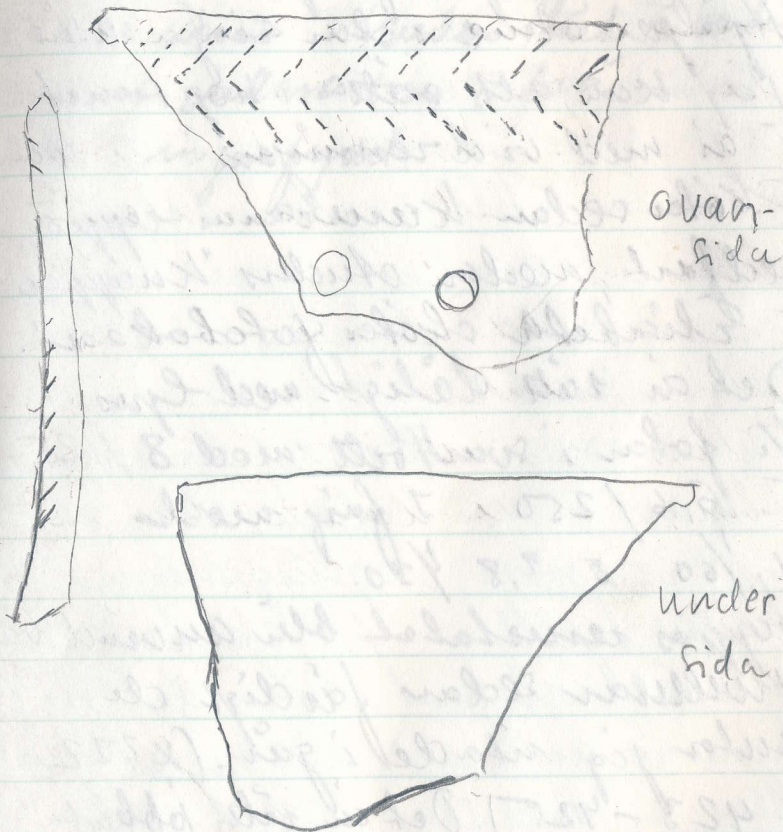
Fotfarande vackert veäder.
Plockar ut ett material från
profil grävningen i sambandsgräven.
Sedan är det dags att rita
"minia" tre rutor. x 222, y 423-
425.

Helena Wägert, Monica Månberg
mfl. från Närke museum
på besök.

Dagen går åt för att utreda utställnings-
rutor. Saknas nu endast profiler
i x 222 y 425, 75-426.

Hinner även invidera ett antal
nivåer.

(29) Keramik x 222,04
y 424,00 z 9849



Ornamentiken går upp mot
regringens kant

80.06.18

Vädret lite sämre, kyligare
lite regn i luften.

I dag är det dags för säsongens
fjärde torufotografering.

Hjälper Arne i den ringa mån
jag kan allt rätt i hög tonet.
Ö är med vid reningen.

Sköter sedan kamerans reppö
nedfart, medan Anders "Kucyjes"
ö Elisabetta sköter fotoboken.

Det är rätt dåligt med ljus.

Vi fotar i svartvitt med 8/125.

ö 5,6/250. I färg med

4,1/60 ö 2,8/30.

Hoppas resultatet blir användbart.

Nivellerar sedan färdigt de
rutor jag utade i går. (X222

Y 423-427). Det är rätt jobbigt

Sedan ritat jag en ny vedavdags
plan (nr VIII) ö börjar ta

prover i X222 Y423. Tar
läve ett par i profilen X222 Y424.00
10. Riten in den i seklinen ö skiv
in den i liggaren. Tar sammanlagt
TPÖ 1174 — 1195.

Gräver sedan ner X222 Y423 till
98.40 nivå. Under klät ö bär
- kammer endast två ö två -
rötter? i ju fynd.

8006.19

En solig morgon bli en vullen
ö lite regnig dag. Men det
går bra att gräva.

Tar fler tillprover i x222
y424 TPÖ 1196-1205, 1249-70

Börjar sedan gräva ut reolan
9845-40. Tar bort virskudden
5 stekar. Hittar flera hela hassel-
rötter. Hasselrötts lagret är djupast
i närheten av hålen E.

Under barben (i NV-sö riktin):
rubens norra mittre del kommer kä-
ppimmar. Den kolade stora stochem
(i n.ö-sv. riktin) begränsningen är fram-
träder tydligt. Ju närmare man
kommer ritan varken det ju
kennan är hasselrötts lagret. Under
den kommer den kolade väke.

Mat beskutar används sektören
genom Hård C (förkänna den i

Lydv. riktin.) när han ritat sektören
genom "rätt" stochgolv. Sektören
kommer att kallas nr IV.

Vi sätter ut den markerings-
shall i nästa veckan försöka hitta
riten sektören genom stochgolvet
som löjer genom x222 y424-5
423 (komplettera den under stocharen)

80 86 23

Ett verkligt regnväder. Det öser
ner.

Vi hjälps åt att göra i ordning
"regnskyddet" till schaktet.
Med dem uppe ö dä det inte
blåser går det fint att göra.
Minna stölar drar sin rätta
such. Mat är svårt ö skjutbar.
mig till affären vid Örnberg.
Den har bra ö billiga stölar.

Skriver in koordinaterna för de
sevar tagna vedanalysprover
från X 222 g 423 och 424. De är
många så det tar en stund.
Plockar in förhat material:

Samlingspisar.

Ritar sedan skivorna som
löjer under stöck golvet.
från X 222 g 423, 41 X 223 g 424, 71.

Bojar till sist gräva vidare i
X 222 g 424 00-425 98 44-40.

Nydellet kolat trä kommer fram
i riktans västra del jämte en ö
annan ^{del} primär / Kalkgryttjan, åt-
minstone tror jag det är kalkgryttja.
Kommer fram mellan träet. Samma
Kalkgryttja som Elisabeth har i Nord.
Körnet av X 221 g 424.
Många harselkötter som nu grävs
 bort är brända.

80.06.24

Underbar dag. Lagom sol & värme.
Böjar dagen med att ta ut den
hansluötter för C-14 prov.

Tag den ut det vattenåleade
material (x222 y424 z98 45-40)
Reuser den från toru u. u. först.
Får i hop en parie. Skala ta nästa
så snart mer vatten sållat material
har torkat. Hitta en not som
inte ser ut som en vanlig karsluöt
Tag den som BP⁽³⁹⁾ prov åt H. Gränsvan.
Ligger alla hela nätter (brända &
obrända) för sig. De kan kanske vara
av intresse i kommande analys.
Gräver cedar vidare (x222 y424.10-425)
98 45-40 är nu blar. Tag nya käpro-
ver & ritar in pinnar & stå på plenen
först (TPö 1334-39). Hant-
nöblaget baka i utans väshadel.
vid 9840 nivå. Bark pinnar i

ta mycket vatten kolat från under
Två fina "kappor" i utans cydo.
del! De bildar som ett H, där
mellanbiter utgör en bark.

Hitta ett nytt fint kolat äpple
just i H-ek.

Pyttar nivå 9840-35. för att kunna
gräva bort karsluötter i utans
östra del, där de ligger så tjockt.

80.0625.

Dagen börjar fint med soligt
o varmt väder. Fortsätter att
reusa o plocha samman harsel-
votter. Finer C-14 prov. Det tar
länge tid än man kan tro o krä-
ver många o fina harselvotter. Finer ännu
mer i hop som fulla på ar.
Fortsätter sedan att gräva ruta
X 222 y 424. 10-42 z 98 40-35.
Under harselvottern kommer barkbita
mytt trä (pinne ar) samt torv. Mycket
är kolat speciellt i rutans västra
del, där harselvottern är sällsynt efter
98,40 nivån. I rutans östra hörn
där hård E-s kalksten kommer in är
finer harselvotter till 98,36. De är på
lägre nivå ej så uppblandade med
hol o brända ben som de varit tidli-
gare. Korpletterar sektionerna ju
rostet o hård C.

Till lunch börjar regnet falla.
Magdalena Lippin, gör ett kort
besök.

Mat o Brita från till Skåne.
Senare kommer ^{från} Birkings museum,
Mat Giltking mfl. Han skall göra
en rekonsstruktion för museets räk-
ning o vill bekanta sig med på-
byggnaden. Visar dem vårt museum
m m. De har Aht S-jobbare med
sig som reusan vår modell från
öppas.

Vid 16-tiden ett praktfullt åskväder
o åsregn, som dock lättar. Gräva
går ej men vattensålla går fint.

80.06.26

Ett ihållande regn börjar redan på morgonen. Vi sätter upp våra regnskydd, såint mer eller mindre en plantvädd så att hela anordningen får formen av ett fält. Att hålla undan vattnet är ett stort jobb men såhär vare skyddet kan vi gräva med stor behållning, så länge det inte blåser!

Börjar med profeten i x 222 y 425/00-10 z 98.45-50. Chruva in i liggaren ö tar bort sedan in ritade skenar två bunk. Ytterligare 6 TPÖ tas (TPÖ 1584-89). Ritan samtidigt sektionen som löjer i x 222. Under träjunnan ö bark kommer ofta ett lager av snickervinter best. av Torv. Efter 98.40 nivå endast en skaka harselötter. Det minstone 3

hela. Torv med torölcaktyf färgack löttler vid 98.41 nivå. Med detta börjar fukteten på fynd. Fortsätter nedgrävningen till 98.55 nivå. Endast enstaka kolbiten payment av harselötter på häffar mellan 98.40-55.

Kan ej komplettera insamlingen av harselötter i ö för C-14 analys då regnet förhindrar förhandlet av det våtensållade materialet.

T...

80.06.27

Ritar X 222 y 424 z 98.45-50.
Gör en ny vedanalys plan nr IX
ö tar nya prover sedan ritan
nivellerats ö fotografiskt.
(TPÖ 1398-1420)

Under pinnar ö kanelnötter kommer
små brända kvistar, kol i ett ca centimeter
tjockt lager. Omöjligt ta TP prover
på alla dessa kvistar. Under
dessa lager följer torv ö ved som jämnt
ligen är rött.

Under kvistar pinnar torv kommer
nållan X 222 60-70 öker om den
stora Stoken ett område med obant
ben material.

Lager följderna i ritan är kauplicerad.
Under pinnar kommer ofta nya
TPÖ 1416 består av en hel vedbrand
Träet kolat ^{no} oavfärdan men ej på
undersidan där bitar av barken

Sitter kvar. Under "Stoken"
torv, små pinnar (rötter?) bark flajer
(nivå 98.40) inte kolat material.

TPÖ 1417 är av samma slag som
1416. Även under laget är det samma
Med bärjar på nivå 98.39.
TPÖ 1418, 1419 är prov på små pinnar
under denna "Stoken"

80.01.30

Något mulet morgon men något regn
blir det inte. Tidigare på eftermiddagen
skålar solen.

Plockar undan förkall material.
hela förmiddagen från rut. och präpar
C-prövingen från veckan.

För ändligen färdigt C-14 provet
av hasselnötter. Det består av 2
parar bägge har C-14-prov nr 43.

Tar sedan två prover i X 222 y 424
z 98.45-40 vilket påbörjades förra ve-
kan. Fortsätter med de proven som komna
på nivå 98.39 och mer till 98.35.

När resterna av två "vedbränder"
primär är borttagna framkåder
tydligt ett nytt kvist/bark torv
lager ^(98.37). Med Mat den ägna medgi-
vande ritat jag in dem på plan
IX med angivande av nivåer.
Tar sedan endast enstaka ved

analysprover. Färdigt även
en del rötte inblandade.

På 98.36 nivåer kommer sedan
endast torv ö de rödaktiga rötter
na.

Under det bränder kvist/bark kol.
torv lagret i rutan nordöstra del
framkommer torv ö rödaktiga rötter
på 98.35 nivåer.

Kompletterar sektionen i X 223 som
går genom röset, samt även sektion
i y 425 genom röset.

Två analysprover är ben (Fossilolikt
för stället detta från en scapula art?)
den ena innehåller både brant ö obrynt
material. Under de översta benen finns ^{ett lager} även
torv kol där resten av fragmenten ligger
inbäddade (X 222, 52, y 424, 27 98 ⁴⁰/₃₈)
För i sållet (98.45-48 nivåer). De är av
samma slag som Elisabet H sedan
tagit prov på.

80.07.01

Vadret gynnligtigen oaväslande
men tacli ö lov ej särskilt kallt.
Kompletteras relikvinsen genom
Stoelgolv D. där den börjar genom
x 422 y 423 och 424.

Sorterar in sållet ö torrat ma-
terial. från x 422 y 424 10-425
z 98.45-40.

Börjar sedan gräva x 422 y 425 00-75
98.43-40. Någon ny stor härdsten
kommer inte fram. Det ligger
en stoel i öst-värtl. riktning
söder om hälden. Den verkar ej allt.
för härd kolad. Övriga ^{när mest} härdstenar
samma tunnna sammanpressade torv/
fragmites sticht som fanns på stenan
i härd C i fjol.

Under det bita asklaget: (se plan VIII)

Rätt ja hasselnötter mycket kol
på 98.28 nivå, uppblandade

med torv ö grä vitt fet aska.
Vid 98.37 nivå börjar ett mera
"rent" hasselnötter lager ner till
98.26/35 nivå.

Under grä asklaget (se plan VIII)
När mast hädens halksten finns
ett område av i det närliggande
ren fet grä aska mell. 98.40-38
nivå. Eljest följer under det grä
asklaget kol, kvistar relativt jä
hasselnotter allt uppblandat med
fet grä aska. Många små kvistar är
kolade. Detta lager ligger mell
98.40-98.39. Vid 98.39 upphör
askan.

Det i utans västra del märker
hasselnottlaget. (Plan VIII) är uppblan-
dat med barkbitar ö kvistar mellan
98.42-37 där det upphör ö bl. a torv
följer

I utans södra del kommer mycket
barkflager på 98.38 nivå. Där va

heller icke harselnöts laget
så markant.

7 dag kom Göran Buren hult
med sin son Niclas på besök.
Mat & Brita bjöden på kvällen
på Höje.

Göran ej så ark/ler prov (70-85)

En del brända & obrända ben
påträffas i de olika harselnötslagren

En liten ansamling 98.43/42

(X 322, 53 y 425, 20). Fränsel finns de
där nöterna har varit blandade med

aska. 98.40-35 nivå påträffas framför allt
obrända harselnötsfragment (tygrot) dock
spridda i en ansamling.

Stora kolbitar i närheten av händer

80.07.2.

Underbart skön dag med lagom
värme. En högsommardag, man
kan bara hoppas på flera!

Bojan med att taga bort det stora
området av kronad keramik som
ligger i X 222 y 425:s sydv. hörn. ⁹⁸/₄₀
Utöver keramiken ett tunt bark-
lager sedan harselnöter. Kitar
i den i den riktning som ligger på hård C.
Hittar vid bortgrävningen av leran
mer mycket avrundad keramik. Den
här koligen sammansatt med den förra
(Fnr 30) men åtskilldes från den av
ett par till en bred barklager. Ligger
in den som Fnr 31.

Gräver vidare i rutan & tar några
Häprover. Gräver ner till 98.35
nivån där så är möjligt. Kitar
in barkflagonerna i rutan sydvästra
hörn. Tar 70^o prov på ask/kol-

lagret mellan handskenan i n och
Gräven sedan profilt. x222 y425,75426
Ritar in ö far bort till ö bort på
98.45-50 nivåer. Det är inte så mycket
Vårre bli det på nästa 5-6 nivåer.

Ritar en ny plan på barken i profilers
mitt parti, där barklagren följer på
varandra ibland med krosshål, bark
bitar, kvistar event. kol emellan.

Ritar in de alla lager. Skriver upp dem
i listan med angivande av i
vilka väderstreck barken ligger.
Vissa nivåer har h, k, b kol lagret upptän-
dat med den gråfeta askan.

Hittar en delat nummer av de sta-
fajet samolikt van samt en hel
bänd centrifugale av rad per

80 07.03

Skatande vecker sommandag.
Solen går inte i moln en enda
gång!

Gräva färdigt profilen x222 y425,75
426. 98.40-35 nivåer. I sin södra
den bark och kvistlager, eventuellt
krosslösa 98.38-35

I den norra delen mycket mera
kol. Står ausantigår 98.37-35.

Speciellt mycket kol vid pålarna
ö kalk skumma.

När profilen är klar, gräva jag
vidare i rutan. Mer kol kommer
fram utifrån den sydligaste handskenan
ritar in den sydbara begränsning idag.
samt några barkbitar.

den grå ned kommer det fram en
fin benpryt som får ligga kvar.

Bredvid ligger en läver sand (marilla)

ett stort barkstycke ritas in och
tas bort i rutan södra del. Under

det samma bark tjulnet. Kommer
nya barkbitar ö korstar ö Eustaka
hasselkötter (9838-35)

I peaktidigt tegej hela resten
sydöstra del finns det barkbita
och korstar från 98.39 ö ner till
98.35. Eustaka hasselkötter dyker
också upp.

Under bark/korstlagret kommer
dels torv på 98.36/35 dels ny bark
ö nytt trä.

Ett hål (stolphål?) fyllt med hassel-
kötter ner till 98.30. (x222,53 y425,16)

Barkbitarna i rutans sydöstra del
är mycket kraftigare ö större än
de i det sydvästra hörnet.

De små blångula frön som cytes
i sället på 98.45-40 visar kommer även
på 98.40-35 i rutan. Även från profilt-
grävningen av de sället (98.43-35)

80.07.04

glöm ö ändra TPO 1334 till 1340!
Ännu en härlig sommar dag.
Till och med så varmt att jag
får användning för min gamla
'halvhatt'.

Gräver bort material under den
stora sten (g) som sticker in i
sektion y 426 för att se om
det är möjligt att ta bort den
innan sektionen rit ut igen. Skall
bojja. Man tror nämligen att den
är nästan till en gränstextyta.
Tyvärr visar den sig vara alltför
stor ö djupt ingående i sektionen
att jag får avstå från att lyfta
ut den. Det skulle bli för stort
ras armar.

Övergår i sället till att rita
sektionen som bojer i x 222.
Där finns en del att göra. I skend

är layerföljden så komplicerad, och
det är värt att få in tunnare layer
i skala 1:10. Sektionen skall
egentligen ritas från söder men
den ritas från norr där x 222
y 423-425 är grävda hertin 98.38
men inte x 221 - rutorna.

Påpekas här att jag antagligen
har använt benämningen forv
i en del fall där det är fråga
om gyttja. Gytjan är mera avsevärt
brennaktig. Forven märkas, men
"fibrig" härstems. Hoppas att det
gälla förhållandet den emellan
skall framgå av Sektrens ritningen
skall på måndag börja gräva x 221
y 425.00-75 298.40-35. Då TPö-proven
"korrigera" här in ritat som sådant
sitt primär på planen, samt gräva
ner rutorna.

Tiå helgen blir det utfärd till
Vikbolandet. Gustav Hammar var

80-07-07.

regny
Mellan morgon, som för byt i klan
ö väcker dag med skånskt sol.
Början gräva ö bygga upp i x 221
y 425.00-75 298.40-35. De emellan
rutorna har legat "stilla" sedan i
färdigt. Framför allt merite
stochas ö primär grävas från
inför morgondagens taufoto.
Ach/kollager i rutorna. Tydligt hör
där resten av kollet stoch från
ritas in ö grävs bort. När om
dessa vidtar "primärsambin".
Under vad som finns (Plan TK) är
markerat med brungrul lera kam
mer dessa brungrule från (in ritat
i forv/gyttja) vilken finns litet i
sället (x 222). Dessutom mell. ca
98.77 ö 35. Under den bark som
fas bort i rutans östra del kommer
kvist/bark handkots lager. Ränga

(med gub)

in de brungul. fränas begränsning.
men repp täcker snart att de förekom-
mer mellan piim o stockar under
beran ^{roer} snart sagt hela rutans.

Ett litet fint slipat flintavslag
pärträffas (x 22131 y 425,06 298.56)

BP prov tas på följande avdelning
(nr 41) och på dessa (BP 42)

Ober går sedan till x 221 y 424
o städar o gräver fram kolade
stockar bitar (tillhör kolgen som
stock) Fasar av rutans uara
kant mot x 222 linjen.

86.07.08.

Trots hot om regn var Västerleds tjänst
får vi en skicklig väderdag.

Växtrane är vad som behövs för
fotografering. Resultaten från den
föreläsningen är inte från annat.

Det mesta av dagen går att till
att ställa inför fotograferingen. Gått
fram fotograferingen samt efterföljande
kod o övrigt arbete.

Eftermiddagen går åt till att
rita mina båda rutor x 222
y 424 o 425. Färdigställning får
avstå till morgondagen.

OBS! Hittar ej TPÖ 1334. Kan
ej ändra beteckningen till 1340. Det antas
får avstå till en regnig dag.

Birgitta o Gunnar Frödin på besök
under eftermiddagen

80.0709.

Trots alla hotande väderleksrapporter
så har vi om inte skatande så
så uppehållsväder.

Efter att ha sorterat o skrivit in
sällat o torikat material från x 221
y 425.00-75 z 98.40-35. Så börjar
jag gräva i x 222 y 424.00-425 z 98
40-35 igen. Den stora stock som
föreligger in i "Anders ruta" skall
tas in som TPÖ prov. Under den
tagit in i del som C-14 prov.

Stocken visar sig vara en mycket
välbevarad påle starkt kolad
undersida, svart evnt svart kolad
översida, insidan helt oskadad.

Pålen från nr 667 (2 delar)
(TPÖ 1622). Under den norra
del kol o tow. Under den
södra del (x 222.82 - 222.80)
kol o bitaktig arktyper. Kolat
eventuellt rester av undersidan

Nivå 9841-38 kvist/bark lager
(väl kolad o ej kolad) Suktaka
brända o o brända befrögnant.
I södra delen finns spår av orkan kvar
Under detta lager kommer väl som
verkan rötter o tow (norra delen)

Gårli i bland med in sidan
nytt (Södra delen) Fotografens
(24 o 25) Barken kan knappast
höra i kop med pålen. Under
den här bark ligger kvist/spinnlager
av grovre kvalité (TPÖ 1627)

(Foton 26 o 27) 9839-30. Sedan
tow/gyltje med rödaktiga rötter
9838-36. (Se special utredning Plan I)

TPÖ 1625: Klyvd stock (stam?) med
starkt kolad översida o kolad under
sida. Nivå 9838-36 gullkvist/spinnlager
o tow. (TPÖ 1626)

TPÖ 1623: Avspjälkad bit av
pålen (667). Under den kvist/spinnlager
från stambo delen kolade samt kol.

Tou (gyttja rötter (röda) på 98.37 nivån

TPÖ 1624: Spjälkad bit av
päle? (667). Kvist/pinnlager både
brände o o brända på 98.37 nivån.

TPÖ 1630: Spjälkad bit av en
päle? Där under grövre kvist/pinn
lager

TPÖ 1634: Spjälkad bit av päle?
Kvist/pinn/bark lager där under
samt lerblatt. 98.38.

Sannolikt spjälkade bitar läggs
i skumpe med vitt konklivat utvatt
o sedan i vatten med pilarna

Visning 1700. Mats föreläsning.

80.07.10

Det utlovade regnet hamnar inte
förrän sent på eftermiddagen. Gudskelov.
Gräven således ordare i X 222 y 9240425

12 98.35-30. Kollager i utans norra
del (98.36-35). Södra delen av lagret
består mest av sot blandat med torv/le

Det är djupen 98.35-33. I rutans
östra del framkommer ett pinnlager
oregelbundet lagt. Jag fotografierar
rutan o ritas in pinnlagret på
plan I. Det blir schematiskt, då
lagret delvis ligger under redan
inritat trä, men enl. överenskommen
med Mats ritas inte en specialplan
då det skulle ta längre tid.

Områden med aska påträffas också
på c: a 98.36 nivån i utans östra del.

Efter lunch tar Anders och
jag bort stenvallen i Hård F.
Det går snabbt, då våra planer

ritningen överensstämmer.
Såhånen som löper i x 223
ritas in.

(Träpölen i rutans föraste del
regnet löper).

Under handstenarna påträffas
hasselnötblager med kvistar inblandat
endast under den värtligast
belägna ö största stenen. Under
de övriga ser det ut att finnas
mer aska & kol.

80.07.11

Skälunde vecken sammanlagt.
Tule ett uval på trummen
Båjan ett på träpölen (TPÖ"1721-30)
på ett uval av primar från prim-
laget i x 222 y 424 z 9838-34.)
Träpölen tar också på den kolade
skalbite i rutans södra del (TPÖ"1731)
samt ytterligare TPÖ"1739-40 på bå i
rutans södra del. Sedan grävs rutan
ner till ca 98.33 nivå. (fyndt ant loga)
Sedan båjan utgrävningen av handst
Ritar ny plan just över handst & laget
närmast under stenan.
Under den värtligaste tar båjan
på det kvistlager som ligger fritt
väderat bland hasselnötterna ^{98 56}/₇₅
Under de övriga stenarna finns fram-
för allt kol i stora bitar samt aska.
En liten kalksten (x 22292 y 425.52 z 98.35)
Under den sydligast belägna stena

finns närm kanel utöver i bäddarna
i askan & kolan.

Början gräva det kraftiga kolleget
som ligger runt pålararna
(98 39-36)

80.07.15

Fatträdet är gräva x 222 y 825⁰⁰⁷
z 98 40-75 där härdstenarna
legat. Under kanelrot/kräftlagret
ligger bark med insidan uppåt.
Under kolleget under de andra
skivan i hälden, tillts bark
& en ö annan kräft. Bark är av
kolad. Orangeri stöckarna ligger
nåra. Mortan skäles sig ut
i rutan från norr, och ligger och
runt pålararna i östra delen (98 55-39)
där är kornen som tjockast. Nästan
1 cm tjock. Samtidigt som jag grävde
ritas sektionerna under kräft bält
den nord-syd & den öst-västliga.
Kolleget synes ha tydligt blandat
med gul gyttja. Det börjar nästan
98.39 & 33. Gräven var under
härdestenarna tills gul gyttja och
kol kommer fram. Tar bort den

Kolade pålen som ligger väst-
väst här den. Sheehan in dess
slutgiltiga omfång på plan X.
Fotografier den samt tar upp
den hel (Påle nr 675). Den
visar sig ha en stor kvant på
undersidan, där den också är
kolad. (Plussat trävarv 1798.
tar ej då den ligger hel bland pålarnas
provet skyddas i pålmen). Två andra
TRÖ tar TRÖ 1797 & 1799.

80.07.16

Vacken för middag förbyts i håll rega
Vi sätter upp skyddet men vattnet
kommer under ifrån så ordning
får pågå om grävning skall kunna
pågå.

Förhållan att gräva i X 222 y 425.0075
Z 98.35-30.

Under kollarpet närmast söder om
härden kommer ett tunn-
lager rödaktigt torv sedan stora bark-
flak.

Under den arkblandade torven ö
kolien (se plan X) kommer på 98.35
nivån gulgrå torv uppblandad med
kol. I bland bildar kollet "öar" i
torven. I rutans sydvästra hörn
ingen gulgrå torv bara brun röd
just ingen kat heller men kvist-
petunlager motv arandi det
i ruta X 222 y 424.10-425. nivå

samma nivå. En liten ansam-
ling brända o obrända ben
(x 222, 07 y 425, 72 z 98, 33) framför-
allt brända ben finns i torvskol-
lagret. I den gulaktiga torven
äro också de små brungula fjärc.

Under bark o mossor under härd-
skenan kommer den gula gyttjan
o kalet 98, 34 / 33 Mellan de
pälarna (den höra ränkella) o nyfram-
komna stochan i rutans ^{norra del} öst-
del. (Kister av det kollaps-
Aneks haft i x 223 y 425.)

Hittas en liten väcka i rutan (x 222, 48 y 425, 23 z 98, 34)

Utvärlan pinnlaget från TPÖ-provet
(TPÖ 1819-25)

Redan omöjligt regnet (slufffall)
allt arbete

80.07.17.

Nattens ihärliga regnande som
faktiskt under morgnen gör att
vi måste titta bruna tiden med att
ösa o manera om riktningen av
regnshyddet. Fort vid klockan
att klock o vi kan börja gräva så snart
avbrutet av ösningar.

Tar bort de stora barkflak, som ritats
in på plan I i x 222 y 425. Runt
de två tydligt belagda pälarna (avta-
o en mindre) ligger odes i flera barkstycken
i olika riktningar. De ritas in (Plan II)
"hårdplanen" o tar bort. Under kamin
det finns ett skikt av röd brun torv
sedan 98, 34 gulaktig torv med mycket kol.
Givna ner rutan så långt det går mot
98, 30 för att få fram det gulaktiga
pinnlaget (vint?) lagret som ligger i
rutan nära del o faktiskt in i
x 223 y 425. ^{1/2}
Anders o jag gräver resp. utan gemensamt

sektion i V223. y 425,75-426. dvs. i
Situ 25 cm (profilen) av sektionen på
röret. 98.35-98.29.

Hittar en märke likt vit, rött eller blå
som guldglans i battersället. Ligger
den tillsammans. Hot att bara den ena
hittades in situ.

Gräven sedan profil i V222 y 425,75-426
Har bort ritat två ötar häpparen
TPO 1832, 35, 36, 37. Barklager, ^{Barken ligger} olik
riktningar i profilens nord del. Den
ritas ut på plan I ö tas bort. 98.37-35
* ^{När man} Kinet pålarna ett kolleger ånda ner
till 98.32.

(V222, 74-82)
Under kalksten (barklager häpparen), ligger
den under stora kol bitar i mängd. De
stora bitarna på 98.45-40 nivå. Sedan
blir kolat mindre ö uppbladat med fler
kärnbitar ö små kvistar (98.40-35)
Skall sedan börja gräva 98.35-30 nivå

80.07.18

Idag skall vi tar fotograferna för
3:de gången. den här säsongen.
Föregående fotografier har blivit
rätt lyckade.

Gräver ner profilen i V222 y 425,75-
426. till 98.30 nivå.

I den nord del kommer nya
"stochar" som går in i sektionen.
Hittar vid den nordligast del en pålarna
öta kant en väverulle mycket
litet. Den minuter tidigare hittade
Arne en i mellersta schaktet!

Rullen tas in som fynd (nr 35).
På nya väverullen har varit inte
på träffade tidigare. Vid 98.32
kommer den gulaktiga gyttjan med
inblandade kolbitar. Liksom i rutan
i övrigt finns det "öar" av samlingen
av kol. På 98.30 nivå kommer en
del gula kvistar/pålar. I profilens

Söder del är gyttjärn inte så gulaktig
och kolet inte så markant. Nägra
ben (oböna) ligger i gyttjärn tillsammans
med
kolet.

Efter lunch fotografierar vi
Det blåns sätt. Härt & ljus
är inte det bästa. Färg filmen som
ej är lika snabb som den svartvita
blir iobehandla mindre lyckad.
Alla rutor dockfotas & översikten
tas även av hela skiktet.

80.07.21.

Anders & jag tar bort Stockarna
under Härd F. C-14 prov & TPO
prover tas. Dessa markerar på
planen för X223 y425 1 päl (676)
I rummet härt tar bort ritas det in
plan på en ny plan nr II.

Sedan ritas jag in & tar bort resten
av härt i ritens inhl profilen.
Fortsätta sedan att gräva fram
piimlagret som kommer fram
allt i ritans norra del (98.32)
Hittar en mycket tjock keramik-
bit (X222.42 y425 26 z98 31-30)

Nga hål (stolphål) bland piim-
lagret. I dessa nedsvänmbel, arka
håneluötter & kol. (9832-25) ^{1 bränt} _{ben/hål}
Gul gyttja kolbitar, brända obrända
ben i gyttjan.

En tavla (X222.14 y425 49 z98 31)
märkande gränser (djärn gränser!)
Birgitta Heultsen & Gunnilla Berg

Kommun på besök.

Vädret skulet under förmiddagen
men skötade valket eftermiddag.

30.08.22

Vädret fint. (PLAN XIII)

Idag ritas primlagret i X 222 y 425

lagret finns mellan 98.320-98.28.

De lägsta nivåerna under brattlagen
pålen⁽⁶⁷⁶⁾ eller i närheten av dem.

De nyfunna kornen (stolps) hålen har botten-
mått 98.25. Deras koordinater ges av
plan XIII. De är till synes.

Sedan grävs primlagret bort. Sammanlagt
tas 34 TP6-proven i rutten.

4 av dem är Chips.

Sektionen i X 223 ritas i primlagret
bottenmått noteras. (70" 92 julgyltja)

I den gulaaktiga gyltjan finns massa
Under primlagret fastkittla den
gula gyltjan. I rutten södra del
är gyltjan mer vitaktig. (blekt?)

I det sydöstra hörnet finns enbart
torr som är brun, ingen ljusare
gyltja. Rutten istat uddgrävd till mell.

98.30 och 98-27.

80.07.23

Stråbunds väder

Början gräva profilen i x 222
y 425-75-426. I den södra delen

verkar det vara fjärd samt. så när
som på eustaki brända ben o kol

i gyttjan. Runt rutans "södra" pälen
ligger ett kolager (98 28-27) i

profilen norra del, i höjd med pålarna,
för detta rutans pinnlager. Det
faktiska ner till 98.21 alltså betydligt
lägre beläget än i själva rutan. I

norra delen finns ett "torvigt" lager
med mossa (98.28-27) sedan faktiska
gyttjan, den blir mer gulaktig ju längre
ner man kommer. Bakom ena pälen
ligger en kalksten (se Plan III). Ritar
in pinnarna, o trä ets utman det gräv
bort (Plan III) En del bark bitar,
små, står på högkant.

"Stolp hålet" i seklin x 223 ritas o
grävs bort liksom resten av sekliner

ner till 98.22.

Övriga tre stolp hål grävs sedan.

Et av de djupa (9832-9818) för sitt
"innehåll" sällat o lagt separat.

Stolp hålets innehåll följande.
(Hål 1 Borhål)

Hål 2 Nedvärmad aska mycket smulig
(nypplockat) kol 6 hanelnötskal 98 37-18 (eller mer)

Hål 3: Nedvärmad aska smulig kol
(nypplockat) 4 hanelnötskal 1 bränt ben 1 flinta
bränd. 9832-23.

Hål 4. Nedvärmad aska smulig kol
(nypplockat) 1 bränt ben 8 hanelnötskal
9832-24

Hål 5. I separat påse (sällat en sammt)
(Mindst 25 hanelnötskal 4 brända ben
kol 1 liten sten)
9832-19 Bottern mitt 9819 eller mer

I sällat från 9830-25 Några nytt slags
små fjäderssten (BP.54) (Trin mossa?)

80.07.24

Gräva ut min lagret som från 425
fortsätter in i 424. Nord östskän
ritar fotografier och gräver bort det.
Tornen visar sig sedan upplekundol
med gulvit gytta på vissa ställen
i rutorna (se Plan VIII)

Gräver fjurdertio lager med skärder.
Kutan grävs ut till ca 9827.

Gräver sedan profilen i 42400-10.
Både i rutorna och i profilen kommer
nya "stolphål". Ett av dem är 2
se Plan VIII är höljerna ett borrhål.

Sällan innehåller i samtliga
hål. Deras bottenmål är endast
preliminära de kan vara djupare.
Korpletterna sedan samtliga
sektioner (424, 425, x223 samt
sektion IV genom "stockgolvet") och till
grävd nivå.

Alla "mina" rutor är klara! De
krypas för i påarna!

80 07 25

Fotfarande ett underbart väder -
Så vara på Sället och annat mestadels
från de senaste dagarna.

Skiva sedan ^{mit} i koordinater och
nivåer på en hel mängd träprover.

Sedan börjar studien och jag förbereder
för grävning och ritning av våra sek-
tioner, ett arbete som vi utför be-
samman. Kollar först fiken

och sedan de fixer vi använder i
sektionen. De stämmer ej helt
med den mätning vi gjorde den
4 juni. Det bestäms att vi skall
utgå från 99.14 som fix. Våra nya
fiken NV. 9876.3 SV 98927 (80 9891)

Detta innebär sannolikt en revidering
av tagna nivåer om man ser till planerna.
Vi skall börja med sektioner i x224.15
423-425 och börjar med att
fotografiera dem för att sedan konti-

meerlijft ta fotom (jäg) Utgångs-
punkt 98.80. Anden gräver ö jäg
ritar. 1:sta meten ner till ca 98.65.

'Harry Bergerblad med fru på
besök. Han övertar min fotom, som
han tog under vår 1:sta fotograf-
grävning i ai.

Han följer sedan med mig till
Alvarku-anläggningen där de
avväntningsplatserna ö fotografera
den och anläggningen dels från
den uppkartade åkersten (från N)
dels nere från vägen mot Härtölen

80.07.28.

PS.FO.08

Tin start på veckan med soligt
väder. Tidag, blåser det ö det är
skönt Bronsarna bli mindre "bitsha"
då.

Anden ö jäg fortsätter med sektionen
i X 224.15 Y 423. Det går inte så
fort som vi kanske trodde i början
att avbildat träet är knepigt. Det är
ofta suddigt i kanterna, eller
maran "frånigt". Heldragen konturer
går ej att ha det ser för "stabbigt"
ut. Inga speciella fynd hittills.
Mest brända ben ibland i avsevärda
koncentrationer. Det övre lagret
mellan 98.78 ö ca 98.62 består av mörk
torv med sammanpressade växtdeklar
i X 224.15 Y 423 bli färdig som tagit
ner till 98.39. (gulbrun gyttja m. röda
rötter). X 224.15 Y 424. gräv ö ritas
till 98.60-55.

80.07.29.

(Kärrmark till stödslyta i mätt
som för 9856,4.)

Fotfarande ramma underband
samma väden.

De fabriken sektion grävning / ritning
av x 224,15 y 424.

Två små bitar av vasselkeibollar
samt två små flint bitar på
träffas. Flera olika lager av
ask / lerutkol, embark lera, torv-
blandad fet lera, bark ligger ovanför
kollaget som ej löper jämnt över
sektionen utan har djupa "älvar" o
"åsar". Långt mot väster smälta det
samma med kolade stöcken o bänkar
då med bark. De gröna gyttjan slutar
tidigt i y 424. Brungul gyttja vidtar

80.07.30

Sektion ritad o grävandet fortsätter
x 224,15 y 425 bli klar under
dagens löpp. Det ser verkligen
"arruskunda" ut med en sektion
ritad i skala 1:2 mot en som är
ritad till 1:10. De två bitarna
sattit i sektioner o tagit bort o sedan
finns ritade på en plan i skala 1:10
överförs på den nya planen. Dessa
ben streckas med orange färg.
Det är mycket värt att se de olika
lagren. Mycket kraftig bark, bitarna
är flera cm långa o minst 1 cm tjocka.
Bildar ett kraftigt lager. Likan i y 424
bildar kollaget "älvar" o "åsar" längs
sektionen.

80.07.31.

Det vackra vädet håller i sig
tills eftermiddagen, den regnslumma
drabbar oss.

Anders gräver o jag ritat färdigt
sektionen x 223 y 426.

Spåret är bättre under förmiddagen
för arbete i sektionen y 423 så
vi flyttar redan över dit (x 223-24
y 423). Den blir färdigt under
dagen.

x 222-223 y 423 Pår påbörjas
men regnet gör det omöjligt att
vara så långt som vi hoppats

80.08-01.

Vacker förmiddag, regnet eftermiddag.
Sektionen i x 222-223 y 423 blir
klar. x 222-223 y 426 bli
tyvärr ej bli färdigt innan det
är dags för mig att avsluta mitt
arbete här i sommar.

Det var ledsamt att inte kunna
rita färdigt den rista sektionen, men
mot vädet kämpar man ibland
förgäves.

Adjo Alvarha o tack för i sommar!

Saxo Grammaticus
Danmarks Krønike
København 1907

Konventionen
1907