


1875.

N^o 1

3.

2
2
Gravundersökningar
Fredr. Anderssons hemland
öster om vallen.

Brynde den 5 juli 1875.



Obf. Nio högar i detta hem-
land undersökta år 1874.
Se antecken. från nämnda år.

N^o 10 (Häl i sjö 9 maj 1874 riksm.)
Plåt, kullrig hugg. Diam 26'
Höjd 4'
Plåten i nordvästra hörnet
invid vallen. Öppnad från öster
dvs samt och klappstena
Såra 2/3 genomgådda. Brandlag
hela vägen, med brända ben.
Sjynderna quadranten äfver
en yta af 7² längd, 5² bred
hittades 1 knäbit, några brons
fragment 2 bitar af en kam,
2 glas bitar, 5 jernnubbpar,
1 bronsbeslag (sambeslag till
dykeshorn (?)), lander af järn,
brända ben af skata (Hans skata)
humerus af en liten isbjörddjurs
(and?) Brandlag i smeten
på 3,5' djup. Öfver på brandta
get, på 2' djup hittades brända be
(humerus & af människa!) 4 rostiga

mitnaglar, 1 gulaktig sten
En röd ortoklas kristall på
2,5' djup, ej i brandlaget

16
2
P
6
1

11. (2) (Grav af Malin & Glæs)
Stor høj nær valleren
modvæltens siden i kanten
bevokset med 7 små bjør.
kar. Østra halften med 3
taller: 1 i øster og anden 2
i nord og vider.

4 stens tykkelse af den tykke
i toppen.

Diam. 33'; højde 5'

Græs og sten i tykkelsen
kanten 4-6 stens tykkelse
af 1' diam. Rude i øster sy-
nes i slutningen imid-ken-
ten en stenlægning (se teckn.
och maat liden nedan (sid. 15).

(hvis vestre kanten bøjale
& (en jord lag 2 1/5' dyb
och 2 stækket sig hele vejen
(Opmaal fra S.V. Græs
och sten)


till

Sten har,
glædet till
i venter.
maj 1909



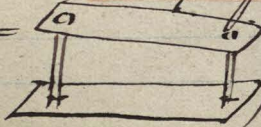
till vuen n:3 å föreg. sida
Capitän från kanten 11"
utgåfningens bredd
7"

6" från kanten femmas
obända tandar af nitkrea-
tur strax opanför det brän-
da lagret. På 1" djup
träffades obända orben
(1 bit af underkåk etc.) och
den af svin, yprida h.o.d.

7 brända lagret lågo brän-
da henskärfvor, deribland
ben af katt, öronleder
brända, vidare träffades
i nämnda lager: 11 rundt
silfverbeslag med 4 nitar
och inslag: na kondu-
triska ringar,
ett annat silfverbe
slag =  en liten nit

af samma metalle, 3 bitar
af en benkam, 2 små
tunnas nubb af jern, nit-
naglar, 3 tespikbitar, 1
bit af ett bejre (2" lång,
oregelbunden), och föga
kål.

Obs. bejrestenen låg strax
oanför brandlagret!

Ymnigt 1" t. höger om
stenen b (se tecken n:3),
~~mitt i höjningen lågos s.v. kant~~
stad på 1,5" djup en hel
benka. Ring henne lågo
7 små silfverbeslag, 2 bitar
af ett skedskåp af ben
(brända), 6 bitar af en
bränd benkam, nitnag-
lar och beslag af jern
(1 = ) brända
ben af katt

(1' astragalus, 1 nedre ända af
radius, phalanger, reflexen
och transkator)

4' från kanten lågo här
allt det i brandlaget betas
af en grofve sonderslagen
stenska springspridda. Brän-
da benen voro spidda
öfver hela brandlaget,
även åt kanterna, men
hufvudsakl. samlade på
en yta af 4' diam.

Brandlagets diam. 7'

Forts. ä nästa sida!

10 16
2. fortsätt af Eust. Anderson
och Nilsson.

3. Andra börjare vid sydvest
kanten och vidgade den första
nyttagnen genom 4 fot. Sjön
af hufva harnnet = längst
in som den äldre zonen,
vidgades gränsmuren på ett
rel omfattande hela återsta,
den af tvägen t. en bredd af
16 fot. (Nilsson hade varit
vidan af denna zonen)


9. Andra tillagade brandlager
1,5' från stället där den tidigare
gränsmuren (9 fot från tvägen
utskant), på vilket gick
ihop med det äldre laget
på 1,5' djup. I början

muycket svagt. Brandstället
ströckte sig från en punkt
der G. Andra trappade led
17 fot mot väster, ända
till den runda stensätton.
på östra slutningen. (fort.
säter möjl. under denna?)
Lagets best. i N. och S.
12 fot. Väst i högen på
1,5' djup.

Lagets bly varare mot
öster och var äldre smältat
med en mängd stora kol,
vid östra ändan invid den
runda stensättning.

2 1/2 fot sydost om den
vid första grän. Junna
kerkan (a) trappade
G. Andra en trasig kerka
med raka väggar, (b)
på 1/2 fot djup.

12. 16. 8
(Obf. Kerkan a stodsmit
i högen)

Kerkan b låg på sida
med botinen mot öster.
Omkring kerkan, låg en
store järning med hem.
märkeken.  ^{myrning} öster

högerna hade legat höra om
tals. kring kerkan, men rest
sig på denna fall om kull.
Vid kerkan b. påjade
brända ben och nitna
och fortsatte till östra
ändan af laget. Laget af
kol, kolstyck, brända ben
på samma senare ställe 0,5'
tyckt. Deeltade nätt och
jämmt skylot af togen.

1 1/2 fot öster om b låg
bitar af en bestriisa,
i samma brandlager (1,5' dj)

Rizat länge med
vatten & prunkvatten (G)

2 fot N.O. om a trapp
de Klason i samma lag
1/2 perla, 1 bit af brons
nål med ring, 1 liten bit
kopparsten silfverstäm på
en yta af 0,5' diam

3 liter af akt svartaktigt
glas av ännu hittades
i brandhögens vatten änd
nå under sten vatten ringar på
0,5' djup

Det kasterna af
öfr brand laget trapp des
öfr brända ben restar ligger
de i laget, som här
var utlagd. I brända

16
2
gett midt in öfr brända
ben.

3,5' i N.O. från a trapp
Klason är annat bränd lag öfr
det få ett annat la
ger mycket grus blandadt
och mat, 5,5' i N.O. - P.V.
och 3 fot best. här
brända ben gripas öfr
hela laget, 2 glösbiter
(1 fot från högens öfr),
samt nit.

4 fot i nordost från
a stod i detta bränd lager
här af en penka
(a) och 2 fot länge best
i samma värd ställ en
an och här hel penka
(e) öfr brända bränd
gett nordost kant.

Det öfver brandloppet
sköt stenslone i fot
öfver det under mot
norr

2 bitar slane
i öfver brandloppet
och ända vid
stenslone



Stenslone

12. (3)

Närmast J.O. om frögående.

Diam. 26' höjd 4'

Jordmån: hård lera och smitlen

på toppen, strax öster om

medelpunkten en stor sten;

synliga ^{och} torfven 3' i diam

utan för denna sten 1 tall, som

med 1/2 tall 5 en liten björk (strax

väster om N-S diam.) en rektvink

lig triangel. Den mindre tallen i

håta vinkeln. Öppnad mellan

tallarna.

Twid södra sidan af den stora

stenen, på 1' djup, lägs brända

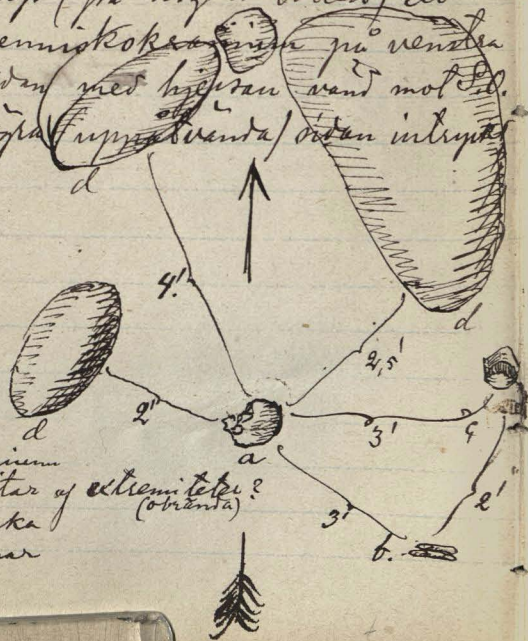
benbitar och nitnaglar i ett

brändlager 4' långt (Ö-V) och

2' bredt.

13. (4).

Diam. 16', höjd 1', Hård leas sand
 2 Björkar från samma rot vid nor-
 ra kanten. 2 stora stenar syn-
 lige ofrån torpfren 2' från medel-
 punkten mot öster, 1 sten i östra
 kanten. 2 fot väster om de båda
 förnämnda stenarna låg på 1,5'
 djup (på bägens botten) ett
 människokäppspår på vänstra
 sidan med bägen vänd mot Sd.
 Några (uppvända) stån intrykt



a = cranium
 b = 2 bitar af extremiteter?
 c = kruka
 d = stenar

2' O. N. O. från cranium började
 ett brandlager och 1' in i detta
 stod en träsig kruka, på samma
 djup som cranium. Krukan inne-
 höll brända ben och en kambit.
 Omkring krukan lågo perlor,
beslag, bitar af en dubbeloka,
 en oval spännsbuckla, en glas-
 bit, småbitar af en järnten,
spik, 2 små värdna bronsringar,
 bitar af ett brändt cranium,
 allt på 1' djups (öf. bägen
 låge mot periferien!)
 Rensplåken 2' i diam.

Sällnad.

14. (5.)

Diäm. 15'; höjd 2'

4 stora stenar synliga i torpen
i högens västra hälft.



Mitt i högen på 1,5' djup ett
brandlager, 5' i N.O.—S.V., bred
3' i tunnhol. spridda nitmag.
lar och nägla för brända ben
bitar.

Under detta brandlager på 2,5' djup
ett annat ~~brandlager~~ under en stor sten af 2,5'
diäm. lagrets diäm. 1,5' i tunnhol.
kruckbitar (grana), 1 kambit, 1 liten
gul perla, 2 visiter (?) (den ena af brons
beklädd järn, den andra af bly), samt
brända ben

15. (6.)

22

Diäm. 19'; höjd 3'

Jordman: lös sand och sten.

Äppnad, fr. öster.

I mitten på 3' djup ett brandla-
ger, 6' i N.V.—S.O., 3,5' bred i
tunnhol: brända ben, spridda
kruckbitar, mycket kol, 2 brons
viter (1 ♥-formigt beslag, jfr Got-
landska!), 2 stora hjertformiga
beslag af brons, hvardera med
3 nitar, 1 järnfragment
(knif eller bygel?)

16. (7.)

Diam. 14'; höjd 2'
Sandig, lösa 1 flat sten på
toppen. 1 Björk.

2' väster om den flata ste-
nen i medelpunkten hittades
på 1' djup några få små brän-
da benbitar.

17. (8.)

24



18 (9)

26

8

28

8

8



19. (10)

20. (11)

30



21. (12).

22. (13).


32 b



23. (14.)

~~23. (14.)~~

24



24 (15). Eriksson & Lindholm

15 b.

26 8

Diäm. 25 f.; högt 3 fot.

King kartan 5 tabler.

Öppnad från norr. Gens och sten,
sok ej några stenar. ~~Största~~

Stora sten äger 2 fot. i diäm.

Nära (1 fot från) norda kanten på
1,5 djup, ett små brändlager, 3 fot i diäm.
Innehåll intet.

10 fot från nerta och norda kanten,

15" från östra, träspades strax under

träspaden ett små brändlager, 2 fot i

diäm, på träspades strax under

träspaden ett små brändlager, 2 fot i

diäm, på träspades strax under



26. (17)

27. (18.)


38

8

28. (19.)

v 29. (20.)

40 42



30. (21.)

42

8



v31.(22.)

49

8





48

201

8

201



No 39 (23)

Sten ligg på berget vid västra
gårdsgränden

Diameter 15 fot i N-S
12 i Ö-V

Rede sig blott 1 fot i mitten
genomgått 2 fot djup.

Sand och sten.

Ungefär 2 fot fr. nora
Kanten trappades på 1/5
djup en liten klappbit
(Thamnodes rindel) - 7



32 och 33 tillsammans
bildade en aflång jordhing
af 36 fots djup i norr
och söder och i förgring
10 q. ut N.Ö. (Bredden
Allt 5 meter) på bredaste stället
14 fot. Hela högen består
hvarvidsakligen af sten. De stör-
sta 4 fot höga, flerstora
ungefär $1\frac{1}{2}$ f. långa. Mot
södra ändan mindre sten.
Det hela har karakteren
af ett på bergväggen
suddigt utkast såse med
något gennöjning.
Högens 9 fot. Bredder
genom med stora fotsdjup,
ringar, som klipp. utfyllt
genom röset. Ungefär hundra
i denna aflång höjd ligger
på $1\frac{1}{2}$ fotsdjup flera bitar

52
~~32~~ af en kvadrant kring
ka med vöyformiga stöter
och ett stort vackert begrav
på 1 fots djup, 1 fot öster
om kringan. Högens
kennet och kullerdykt. I söder
godtvaran några på branta sten.

54-1

34. Klats berg, kringade
med 12 städer i en
ej fullt tydlig pyramid
af 9 fots höjd.
Gendraget till 1,5' djupa.
Kant och botten bländade
med kugulstora stenar.
Tmehöjd intet, ej ens
spår af brandfläck.

35. Plats och lag

Diam. 12 fot
höjd 1 fot i midten.
Genomsnittligt brett 2 fot
djup i midten)

Sten och större och mindre
stenar. 3 st. af 2 fot längd.
På södra sidan 3 stenar
i kanten fj tydligt följande
denna. Således ingen tydlig
fotkedja

På södra sidan kanten
träffades på 1 fot djup
ett brant lager af 2 fot
diam; tunn. innehåll några
skalbitar (tunn-stora). I kvar-
ta lagets nordre kant (således
3 fot från högens södra
kant) stod en trassig
kruka. I västra lagets
lära nitruvlar och

st

v 36. Hög vid nordvestra
ändan af berget
Diam. 14 fot. Höjd 3 fot.
Sand och sten (mycket) af
0,5' - 2,0' diam. Vid södra
kanten en sten af 2,5' diam.
synlig afur torfven. På
toppen af den kullriga
väl förbrade högen några
stenar 6-8 stensar synliga
afur torfven.
Det hela hade karakteren
af en stenkummel,
sprutbält med grus.
Vid vestra kanten
en stor tall, som bröts
nyss.

Genomgående 4 fot
djupa från torfven sak 2
nadt ²
Innehöll intet.

58:24 8
Det var förnyat under
sökning tröffars i
vestra kanten, eller
snarare utgör denna
ett litet brantlager
af 1 fot bred och
2 fot lång i riktning
mot högen bredvidliggan.
De högen der myskallarna
ety hitades.
Innehöll kal (laget var tunnare
men caast) 5 brända ben
tor, 4 nitlar och 1 järn-
beslag.

37 Dram 15 fot
Wagt 1.5'

Geno och sten, Lertu-
stenar i mitten, i syn-
liga ofram tvärfven
Ingen fotkerja
Emellan 3 stenal
högens midt är lites
brändlager af 1 fot
genöfverkäring 2 fot
0.5' djup. midt i bränd-
laget betar af en kerrod
benka, som serom
kring är halffelligst.
bronsparne, en liten



bronsmål ~~XXXXXXXXXX~~
perlor. = [sketch of a ring]

38. Diam 21 fot
höjd 2 fot. Genom
gröfd 8, 3 fot djup
i mitten
dand. Genom Lerig at
såra kanten

A. I mycket stenig
= Vid norra kanten
brändt ett svart lager
som sträckt sig utefter
östra sidan ~~med~~
8 fot långt, 3 fot bredt
Vid lagrets södra ända
blef svartare järn
en chta af ungefär 2
fots diam. Detta på
begga intemurare fram
flöck ^{under biten af} ~~en~~ krossad
kenka* och derom keng
lägg binda ben en
örlef, en bloms pipa
& (obetydligt) * under en
1 fot lång
sten

8
med ring ^(en mängd) strösocker
såra fram ligger på 1,5 djup
(4 + en bränd flintbit)

B
= Långe oöfverant (vid södra
kanten ett mycket
svart lager af 3 fots diam
svart järn. På 1,5 fots
djup. mitt krum
nora kanten af vatten
lyft 1 kenka, som
höggs sönder (dand),
och derom keng binda
den finer en i fyra
lagret, 2 perlor (3) (disse
i samma läda, som brons
saker en i fyra svart
lagret
af 1 störel ö 1 mindre
gilla)

af. Benen från A & B högs
blandade.

39. Vid bergets sydvä.
stenarna:


Hög grafkalle
diam. 25 fot
Höjd 5 fot.

Mott vid sidan en fot =
redja af 8 stenor lag
1-1,5 fots diam, på
1-2 fots afstånd från
hvarandra

Gräs och lera. Mycket
tjock. Smidsten ligger på
4 fots djup en sten af
4 fots längd, 2 fots
bred, 2 fot tjock
1 fot från stenen åt öster
stod den kraka (a)

ej omgifven hvarken af
brandlager, ben eller
föremål. Senare
Kraka stod på 4 fots

St. slagen ligger i NÖ och
S. V. ~~St. slagen~~. Inom brandlagets område



gryps

mot söder

4 fot från stenen,
10 fot från södra kanten
stöt på 2 fots djup
en kenka (b) omgä
den af en 3 fots brandlager
mycket bränt, 3 tum djup
ej mycket kal, bara sot.
Snäckhiten "usme" kenkan
lira perlor (brända) 50-60
stycken; bronsöcker 44
några nitnaglar,
brända ben.

44 bitar af dubbelokantig oval sp. buck
la, af benkan o beving, brända
pygelben.

4 brända plattor och quirlstucka af
karnell, beskeistals etc

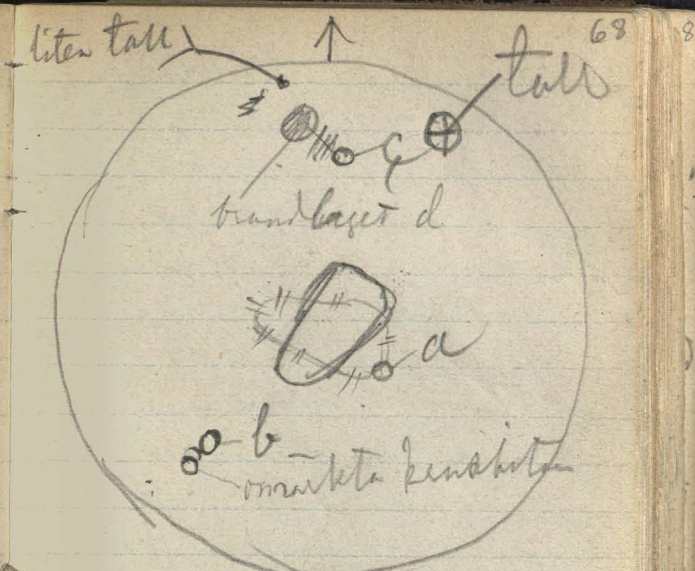
4 många (20-30)

Ej gullt 1 fot från
kenkan b. lagat bitar
af en 3^{de} kenka (tenis,
ej märkt med bokstaf)
på samma nivå som
b. och inom samma brand
lager. Detta brandlager
5 fot från kenkan d.

Nu om stenen, på
1,5' djup 10 fot från
södra kanten 8 fot från
stenen stöt en beving
(C) ej omgifven af hvar
ken brandlager eller
forsaker. 3 fot från
kenkan mot nordväst
läg brända ben
(nummer af människor)
på 1 fots djup

1,5' i Nordvest från
 kenkan trappades på
 2 fots djupa ett litet
 d.) brandlager af 3 fots
 längd, 2 fots bredt,
 ej starkt färgadt, endast
 obetydligt svartadt, några
 små kol. I detta lager
 lågo 3 krukbitar och
 brända ben.

Polens öfverst kenkan
 c. Apsidala ben (1,0')
 så kenkan f (1,5')
 — brandlaget d (2,0')
 — Krukorna a & b)



afnangri brandlaget d
 ligg de märkta krukbitar
 ben.

40 (Erik)

Slag hög (i öster övertes)
Drän 18 fot. Höjd 3,0 m

På södra sidan 2 stenar
med 6 fots mellanrum i kan-
ten. Djuret insa spår af
fotkedja

Lera. Mycket hård
29 9 fot från östra
kastet en stor tall.

Upprind från väster
2 fot från västra kan-
ten antogs en brand,
lager på 12,5' djup, hvilket
sträckt 24 fot mot
öster. bredden 2 fot.

Mycket svart i början
men kol. Innehåll
brända ben och rit =

nos. 1 tall
H: 16

naglar, en krampe

Løst strakte sig ^{land} frem
mod taben. På anden
(volds) sid om denne
stos på 1,5' dyb
en hel krampe (et par
bitar og kramper løst)
ej omgivet af brandvær
eller anden sten eller
fornikler.

H. (Lund). Vester om
N^o 43. Lag hög i back.
Skultningen mot vester
vid Bergets södra ända,
Diam. ^{1/2} 4 fot, Höjd 2 fot.
Aflång i N. och S. Vid hvar
dera ändarna en större sten
och dessutom en i nordvästra
hänter. Mellan båda ändst^{er}
områdena ligger 2 stensrad^{er},
nästan bildande båtförm, men
otydligt. Mellanrummet
fyllt med lera, gräs och
huvudsakligen stenar. Skidg
arbetad. Afståndet på mitten
mellan stensraderna 5 fot.
Genomgård till 2 fots djup
i mitten. Vid södra ändan
(Gropen approximerat från Nord)

En Lund.
Antecknas också "Lindfält" = 14^o det
höres väl på Lindfält. "Ritzke" sly.

74
8
Luggades invid ändst^{en}
på 0,5' djup ett svagt
järegräs, tunnare bandlager
af 1 fots diameter, En
Balkbit ("gnistor"). 7 brända
gret nya krukbitar, ben
skårvar och 1 spike ~~(spike)~~
^(offentlig) och en annan lång järnbit.
(en spikspets!)
En krukbit gummens senare
på samma ställe



42. Vid bergets södra-
ända. En liten talle vid
nordöstra kanten.

Diam. i Ö-V. 17 fot
N-S. 18 —

Höj 2 fot.

lera och sand och kuller-
sten. Gj. här. (uppsynjakt
öfter regnet). Laga större
stenar i midten. En
större sten ^{15'} synlig i torpen
vid nord kanten. 1 af 0

(1/2) vid sydvesten —
Oppnad från söder —
Senast vid kanten trappa.

de på 1 fot djup vid
starkt grönt brandlager
som sträckte sig hela
vägen genom hagen
till nord kanten.

Bredder var 6 fot.

76
Imehole föga kolbitar
Mycket brända ben
öfver hela lagret.

Stem nitnaglar, lika
ledes öfver hela lagret,
Dock mest mot söder,
ändrom 2 fot från södra
kanten en kanbit —

6 fot från södra kanten
trappades på gylfa
brändlager ^(skinn) en kan
hvaraf flera bitar följt
hittats. (De mest aflägsna
ungefär 3 fot från ben-
kan, de andra närmare.)

Öfren några bitar norr
om kanten — 4 fot
vest nordvest öfver
benkan hittades fle-
re bitar af en annan

B kan, öfverledes

nere i brandlaget på
 2 fots djup. Mellan båda
 kankarna tröggades ett
 par bitar af perka, ungefär
 1 fot från B (ledes i sam-
 ma rakel som B).
 4 fot norr om B tröggades
 i brandlaget en 2 härd
 C kända perkbital, den ena
 med sårer, C. ligg 2
 fot från brandlagets nor-
 ra ändra.

0,5 fot lange søderst
 alidelig under tællen, lig
 et ringspænde af jern,
 søderbentet / en bit
 af ringen søknæp



44. Rög kullig hög,
slät och jämn
Sjöp af Eriksson och Anders

Diam. 21 fot. Höj 3,5'
Ingen stor synlig öppen
torvmen - Öppna fjern

Bestod af flera, stora och
store stenar på 3-4 fot
hos 2' från kanten höjades
des ett stort antal små
lagre, som strökte sig

1 fot inåt höjen (3,0' djupa
på ytan der det slutade)
och 4 fot bred. Innehöll
inter. Vid lagrets neder
kant fanns stora stenar
på brandlagret.

Vid dess nederkant
höjades ett loss af
store stenar (en stor

84
3 fot lång, 1 1/2 fot bred
och tjock) tråkade som
ytta af ungefär 6 fot
lång och 3 fot bred.
Sedan löst betraktas
tröjades en grop af
måttlig längd och bred
och 2 1/2 fot djup, fylld
med ställ och mindre stenar
(de största 1 fot i diam.,
de minsta knyttropstora)
Stenarna lita höjst på de
Mellanrummen fyllda med
små Gropens väggar yttre
hårda (der och sten) men
fyllningen löslare. Hörens
botten öfver (usprungliga
marker) mycket hård - vid
Gropens botten hård
öfvermåttligt (aly)

0,5 fot lange søderst
 alidelig under talen lig
 et ringspænde af jern,
 søderbentet / en bit
 af ringen søknag



Vid graven N. Ö. ända
 en stoftsten (3,5' hög
 bredden) = graven bredt,
 (så my. som synligt). Norra
 kanten öfver stensats med
 2 stora stenar (2 fots)
 och flera mindre. Vesta
 ändan klädd med mörkesten
 liksom södra kanten mindre
 stenklädd. Gravens rikt-
 ning NO - S. V. I graf-
 stens botten ligger flera spår
 af ben. På botten ligger
 flera piler af järn, kop-
 perstade till spjettspets,
 spjutspets, spjettspets, spjut-
 spets, spjutspets, spjutspets,
 vens hela botten.

På norra sida om graven
 träffades en mörk stäm-
 ma på 1 fots djups järn-
 antydande till handlag (b.)

86
 kullens topp, I detta lager
 framträdde en något beänd
 stund af del ben
 skärfros (pånä)



Nor om graven fortättes hand-
 laget b, dels på 1 1/2 fots på-
 2 fots djup, fläckvis, som om
 hogen varit röd. Midt öfver
 graven i mindre spår af
 handlaget. I lagen b hittades
 spår af ben ben ben ben
 naglar. I lagen b strökte
 sig fram den återstående
 norra halften af hogen.
 Graven ligger i midten af hogen.

45. Stor hög. Pendent
 Nr 11 (andra biten)
 (Malm & Guld.)
 Dram. 38 fot. Inga stenar
 Höjd. 6 fot. Jernlisa i
 Land och mycket kullersten
 de senare mest i midten
 der kraskan fann.
 öppnades från söder.
 I midten af högen på 5,5'
 djup var brandlager af
 0,5' tjocklek och 4,5'
 i diameter. Innehöll
 smärre kolbitar i mängd
 och några större kol.
 Midt i lagret en tiasig
 a) kraska omfören af några
 stora stenar. Kraskan
 stod på brandlager af
 på sten och hade men
 ingen bar tecken af
 afverktyg

kullerstenarna
 omkring henge i brandlager
 ligo brötskal, & bröddas
 (den ena mycket liten), 3
 bitar af ett brons
~~spjett~~
 2 bronsfragment, 1 jern-
 berlag med nidad spika.

1,5' söder om brandlagret
 ligo 4 små kraskbitar (b.)

1 fot öfver för kraskan
 utspades en auker
bronsstenbit. (c)

2
Abända ben spindda på
 2 och 3 fot djup.

46. (Eriksson & Lindholm) 90
Marmot d. 10 på de båda
vasta stenarna vid norda

grändsgården
Kring 10 inmanget par
ten 11 stens ^{med l. grund} i
rundt omkring höjden.
I mitten 2 platta
stenar den största 3 fot
den mindre 2 fot 6 lin
Längrens diam 2 1 fot
Höjd 4 fot
Aphymat från söder

Land och gräs och sten
från 1 fot till konstnärliga
storlek

3 fot från norda par
ten vid brandlager på
1 1/2 fots djupa 4 fot
bredt och 5 fot långt

(i riktning inåt). Tjock
lek 3 tum.
Innehåll brända ben
och nitrudder, spik,
kol (se listorna)
och 2 krukor

A. Mitt i högeln på $3\frac{1}{2}$
fots djup, stående på
brandlaget en tråsig
kruka (bitarna ligga
i cirkulära); krusad
af större stenar.

B. En half fot nordväst
om A. stad en näpp
lunda hel krusa, kring
satt med stenar. Hon ligger
de mot en sten åt N.Ö.
Täckt af en "plattaktig"
sten af 1 fots diam.
men sten under
hennes. Kringvärd

92
8
Krukorna ligger brända
ben, nitrudder, spik, kol
4
Ströet på andra sidan
om krukorna B slutar
de brandlaget.
4 brända kambiter
7 brandlag ligga

47. Stor plats hög
 x ingefär mißt i sumpen.
 diam. 26 fot. Höjd 3 fot
 1 sten på 1 1/2 fots diam.
 5 fot från södra kanten
 och en utre i samma kind
 synliga öfver toppen.
 Öppnad från Nordöstra
 västra hälften af sand,
 östra lög, östra af lera,
 hård
 Tuga bränd ben.
 mycket sten (1 fot) i
 den sandiga hälften af
 höjden. Leriiga hälften
 nästan spär från större
 stenar (se föreg.)
 6 fot från västra kanta
 ted klappades sed
 brandlager, starkt

Grök.

94
 8
 kolhaltigt grå 1 fots
 djup (i mitten 1 1/2 fot.
 djup) 6 fot bredt
 8 fot långt (inåt)
 I brandlagets lög spränd
 gester, nitar, bensprag²
 men och bränd ben.
 Kruka ingen.
 4 (bitar af armbygge) och bron
 seija)
 1 byrsten.

0
1

0
2

6
2

5

7
2


1

2

6

1



48. Sydvest om No 47.
 (dimholm & Erikstad)
 Dram. 27 fot. Höjd 3 fot.
 En sten sticker upp öfver
 torpen 5 fot från S.O. Kan-
 ten.
 Öppnad från väster
 och helt ö. hållet genom-
 gått till 4 fots djup.
 Sand, något beblandad
 och något stenig, 15' tunn
 kryttinquestock).
 I mitten en stor jord-
 gast sten af 4 fot höjd
 (synlig), största diam 4 f.
 & synlig öfver torpen.
 8 fot från botten trappan.
 det en öfver botten
 ring.  och en nittrapp
 1/2 fot från botten och
 öfver 5 fot från stora

98
 mittstenen på en half
 fots djup 2 fot öfver
 sydost om stenen bryade
 ett beandlager af 5 fots
 diameter och 13-14 tunn
 tjocklek. Mycket svart
 och kolhaltigt. Lag på
 3 fots djup. Småhull
 något lites stända ben
mycket kambitar, en glasbit
1 bröstmeter.
~~Sten i botten~~
~~Sten i botten~~
~~Sten i botten~~

No 48 om stenen trappan
 på sinare djup (13
 fot) flera öfver
ben

100 16 8

01

uk

5

5

ny

1

2



49 Rullig, vacker hög.

Genomdiameter 2 2/2 fot

Höjd 3 1/5'

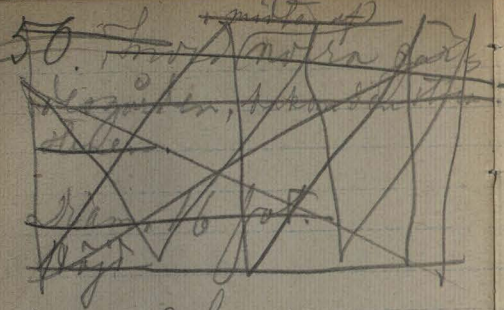
En sten mycket i torfven
nära södra kanten
Öppnad från väster
Land och något kullersten
(ej mycket). Laga stora
stenar. 2 fot från västra
kanten väjades på 2 fot
djupa ett brandlager, som
atgjorde hela norra sidan
därpå 13 fot, bred 7 fot
djupa innehåll några större
kol brända ben, 3 perlor,
1 klumpen blystenadot,
flera nitnaglar och spikar,
6-7 bråkbitar

En fot högre upp än
denna lager träffades

116 8
och en svintgräs
några brända ben
(innes på 2 fots djupa) i
midten af lagren

En fot högre än dessa
brända ben träffades ett
mindre brandlager, ungefär
2 fot i □, innehållande
brända ben, mer än i
lagret A

På östra sidan om lagret
B träffades på 2 1/2
fots djupa, således 1/2
fot ofrån för lagret
A. En sinka och
en nitnagel, på 1 fot
afstånd från hvarandra
sinkan öster om nitens,
som låg ungefär i midten
af lagret B. Låg ej i midten
utan något närmare åt
väster



nåra anden likval
 Genomkraft till 2,5' djup.
 Anteo brandlager, inga
 fynd, föuntom Lobran.
 Da hen vid noora anden
 på 1 fot's djup, och
 en järnbit

v. 50. (Lund)

Pilagen vid noora gress-
 gården, stus noster om
 se 2 icke stensar (N=2)
 Diam. 16 fot. Höjd 3 fot.
 Grus och sten. Vid södra
 kälften fynd med stora
 stenar hvaraf flera
 synliga af en slaggen.
 I mitten 6 stora stensar
 (4 fot's). Dessutom en mängd
 fötslora stensar, öfver hela
 högen, mindre mät

(Mylon & Glass) 106
H. Høj beværet med
flera taller 9-10 ft.
diam.
Høj

Består af ler, krid,
och något kullersten!
Spidda här och där
i högen.
Ogmar Jean Nord.
3 fot från kanten.
Lag 2 fot under lag
av ler under grott
på 15 fot djup i midten
2,5 fot djup i mitten
sig 5 fot högt och 2
fot bredt. Endast 2
fina kol. Tusmt. (som
här. Vandra den kull.
bita med sirlater (astr.
af mören (?)), mitar.

1 järnberlag, (brons₂)
gräsmen

1 obrant och en
och en järnkärl ligg
på 1,5 djup strax
innan man kom till
brandlaget.

3 god järn brandlagets
slut af god järn högen
sötta kapt fräggat
på 0,5' djup bitar
af en trång kruka

under en sten af 1 fot
diameter. Krukorna
med svater. ~~Skruken~~
~~brända ben~~ Mand
Krukbittarna 2 stora
1 1/2 mindre spisar
och en mängd ben
och ben (berfärgade)

168 6
under brukan ett
knifblad

50 (Malm & Glans) 8
 50. I nord mitten af
 nord gärdsgården, kakt,
 om den stora stenlängan,
 ligger här om 2 bråkiga
 kalkar i nordost i nord
 gärdsgården.

Diam. 16 fot

Höjd 1,5'

Hva stenar synliga ovan
 toppen. Ingen järnkedja.
 Öppnas från söder. Består
 af lerblandad sand. Lös
 och lätt att arbeta. I öms
 stens den största 1 fot. Ingen
 obrända ben. I nord västra
 fjerdelen tröffades på 1,5'
 djup ett brant lager af
 3,5' diam. innehållande brända
ben, en brödsling, nägla
sutar

15
Nærfar midt i luge, så
ledes i ~~den~~ sydøsten af
brandlaget står på 1/2

A 2 fns en hel krukke, ej
skyddet og nogle tenare
1 fot fra krukken mod
søder, allere i strøket
af brandlagets sydøst
lig beboingen. Mod
Nordvest, 2 fot fra kruk-
ken A står en kras

B kraka på brandlaget (1/2
djups). hinde her omkring
samt en brød spilbræde
af sten (? eller tand ??) alle
ihvert krukens sødra side.
En fot fra B mod
vester, 1/2 fot fra Nord-
vesten kanten en nyk
liten kraka (botten midt
i den, oven end halvdelen

112
med ^{helt af} opstående kanter
på 1 fots djups, inom
brandlagets område, 1/2
fot fra dens nordveste
kant.

(Malen & Gylgus)
v. 53. Træet vester om
no 52.

Diam. 13 fots.

Højde 2 fots. Senom 2
glæde fra S.O. til 4

fots Bjerg. Bestemdelser
lika med foregæende, men

mera stenig (Største stens
na $1\frac{1}{2}$ fot) - På vests
siden en stor talle i et.

Kanten af høgen
Talen fots høje. Nys

(3) stens sydlig side na
gød innans for sig selv

kanten, 1 Dm. 3000
siden ind i gædegeden

Inderting fannet i hele
høgen ved en under

inderside af den store
tallen, hvor det bogen

af et brandbæge

114
viser sig i
Tunderskningen uanset
ven for træets skulder

✓ 54. (Bakänd)
Tornet nära gården,
gården, närmast väster om
nr. 53.

Diam. 20 fot.
Höjd 2,5 fot
Trogen fotbets. En stor
sten, 31 fot hög stes nor
om midten. Spetsen syn-
lig i torfven.

Öppnad från Sydöst. Land.
En mycket sten. En stor
sten nära norra kanten,
~~mitt~~ invid gårdensgården,
synlig ovan torfven.

Genast vid sydöstra kanta-
ten träffades 0,5' djup etc
5 fots grundlager, trunk,
1 tum tjockt intennigt
lotvärt. Där träffades
en inpa of järn, och an-
dra järnbitar

2 plumbitar, brände

Dit ligger nordvästra
 kant stod på 0,5' djupa
^{en} kranka omgifven af några
brända benkärl, spån
 funnos äfven i brandlaget,
 äfvenom kol. Öster om
 kranken: sluto af beleyet funnos
 en braktentlik jernpyritt:

3 fot öster om kranken
 utgjorde ett annat tjökarr.
B. Brandlager (3 t. tjukt) på
 2 1/2 fot djupa, (sålledes
 djupare än lagret o.).
 I detta detta lager stötk
 te sig äfven en yta af 3 fot
 diameter. Innehöll kol,
brända ben, många st.
30 st. perlor, 1 kint ben,
bit, nötskal (brända)

~~Denne kranken stod i högen~~


~~midt~~
 Midt i detta lager stod
 en kranka (söndergjord)
 omgifven af stenar. På östra
 sidan en större stenk ^(1,5') midt.
 Enast in kanten af flat-
 sten af 1 fot diameter.
 Inom och i öder fylldes
 mellanrummen med
 större stenar. Öfver
 på kranken låg en
 sten (nära 1 fot i 4-kant)
 Inom denna inläggning
 lågo perlor (stora af-
 hängten)

~~Denne~~

Under den östra stenen
i förenämnda kammare
låg en liten kraka (C)
af på samma djup som
B. Biter af denna
kraka hade hittats i
den stenen vändes om.

120
- 55 (Cust. Andersson)
Två vällen, i nordost
från morsa genomgången.
Diam. 16,0"
Höjden 1,5"
Oppnäs från S.O.

Öfver hela högens botten
ett tunt brandlager utan
större kol. Det var till blanda
dadt med sand, såsom vanligt
ligt med de större brandlag-
ren. Djupet var mitt i hö-
gen 1/2 fot. Innehöll
spindla krakbiter (de mest
af dessa lågo i ungefär
1/2 fot från hvaresten
vidare brända ben, samt
~~en~~ "mycket obrända
ben som afren, skuren
i mindre abtal' pannos

apuanpa brandlagelt.
 (Bent. Sost. Anden). Vidare spiken
 och nitar. Apuanpa brandlagelt
 fannos på 0,8' djup vid
 skedjern, 2 fot mot söder
 från medelpunkten, samt
 en "jernmanick"  på samma
 ma ställe.

Obj. 55.

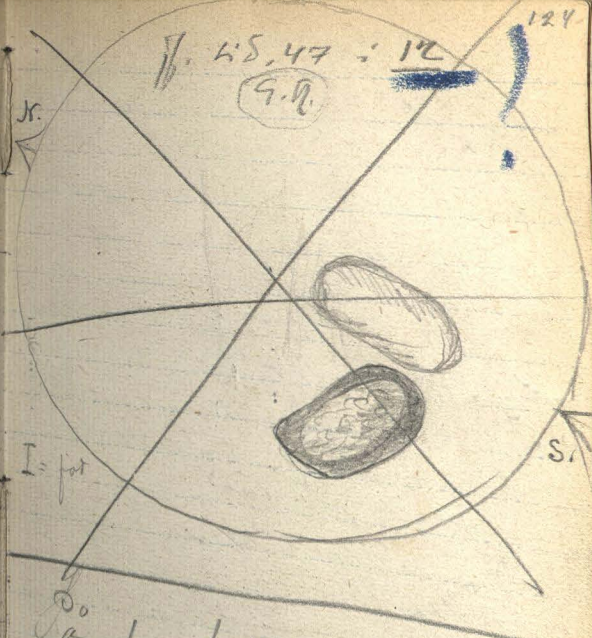
✓ (tänder, småben)

Abr. ben & benbitar, fögstråk,
 spikar & nitar, skedjern
 2 flintor, 1 bronsstensbit (?)
 brända ben & 1 Kal
 1 bronsbit

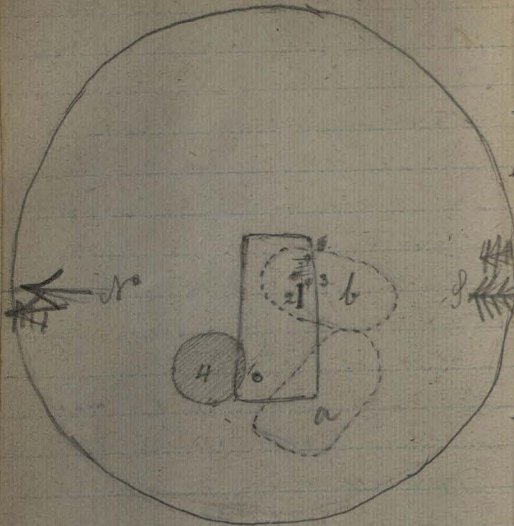
56. Invid vatten, när
 mest vika genomgångar
 och sluttan till East.
 Janus hemland
 Eriksson & Lindholmen

Kullig hög.
 Diam. 22 fot. Hög 4 fot.
 Ingen fot höj; en stor
 a) sten dyrlig 3,5
 tingt gran tofvel, 1,5 fot
 högt öfver denna; närmaste höj.
 vester kanten.

Öppnades järn rock. Bländ.
 af lera och sand samt
 öfver en afsmammade stora
 sten (som var 4 fot lång och
 5 fot hög) lig en annan
 4 fot lång, 2,5 fot bred, 2,0 fot
 hög, 1/2 fot under tofveln.



1 och 2 fot djup
 triggades öppnades och en
 mest emot vester kanten
 var om de stora stenarna!
 a och b
 i tre
 des ett fots djup triggade =



1. Kruka
2. Örnens ben
3. Ringsämnet af beare
4. Brandlager på 3 fots djup
a & b - stenar

brandlager af 3 fots diameters
(4) Tomhöll ingenting; inga
brända ben.

Skäp på samma djup som
brandlaget trappades längre
åt söder en med lösare
sand fyllt gap och
hufvudsakligen stora stenar och
mindre kullerstenar fyllt
gap af 7 fots längd
och 4 fots bredd; väster
och 3 fots bredd; öster
ändan. I gapet af gapen
var 2 1/2 fot. Gapet
sick väster till
ö. väster. Stenarna kvar
med gapen var fyllt
med lätta småstenar
öfverst trappades
flera spikar
samma nedåt med spet.
På 2 fots djup. De som spik
samt väster från gapens



kar varo mindre och trä-
gades igen hela sträckan
af gräfsen från väster t.
öster. De flesta träggade
vit väster ändan i väst-
heten af kyrkan, men
några träggades dock
här och der \pm på som-
ma djupa ända till östra
ändan. ~~På botten träg-~~
gades $\frac{1}{2}$ fot djupare
träggades ungefär midt
på södra kanten en stor
spik stötande med
spetsen nedåt. På som-
ma djupa (h.e. grä-
vens botten) träggades
flera långa spikar i
2 rader utefter nord
och södra kanten, med
spetsarna vända inåt

128
Detsamma var förhållan-
det vid gräfsens gaffel
Närm denna spiken
der låg på botten
ett afbränd människor-
ben (östra ändan låg
2 fot från gräfsens östra
ända) Parit benets östra
ända låg ett ringspänne
af brons, på en ungefär
fot. ~~Nära~~
Nära nordvästra hörnet
låg en ^{större} kyrka med
botten mot öster,
något vänd uppåt.
Kyrkan låg något ju-
pore än gräfsens botten.
Femiför kyrkans nyan-
ning låg på en liten
fläck af hornjern, 1 hand-
tag, 1 brodd, och större

delen af de små spikasma.
 (Skeimf. 22) Heri øster
 om kranken lig er
 af rost sønderkast
beabisket rigt lod.

Medart om kranken
 lig søges trødpasment

På sidste tid om kranken
 invit herme lig flere
 kol. For øjeblikket intet
 brændt i gløgen.

Som spikraserne
 var "en bunland" l.
 et mørkt lag, som
 utvivlsomt er en kryps-
 muldrot.

57 (Pick)

112 Y

Primo ben d / obe. ben




58. (Drik) - Fortsatt af
 Ericsson, så småt det him-
 de sig vara gån med
 obrändt lik.

Invid södra gartesgår-
 den, närmast öster om N:56.

Diam. 23 i östra - Västra

22 i norr & söder.

7 spjutstenar kantar 2 stum
 i södra en (3 fot), eljest
 intill tecken till fotkedja
 1 sten syd. 4 fot från sydöstra
 kantar.



Öst. Cronium hertugd

2 1/2 f. p. g. g. g.
 botten; 2 f. p. kändens


Öppnas från väster. Land, berg
 och omfjället sten. (3 - 1 fot)

10 fot från västra kantar
 trappans obrändt ben på
 2 fot djup. 12 fot från väst
 andra form på 2 fot djup

en memiskopalle invid
 (i östra kantar af) en
 stor sten (1,5 tjock, rund
 glas under, 2,5 i diameter
 synligen. Ditt fortvratte gräv
 om på längden trappans
 på 4,5 djup på ~~4,5~~
~~4,5 foten~~


2 fot väster om skallen
 på 4,5 djup 3 spjutsten
 i rad i norr och söder med
 spjutarna mot öster
 1 knapp fot emellan dem.

Samma linie lega
2 spikar på hvar sida
utan om de 3 förenämnda,
med spetsarna vända inåt.



Spetsarna vore höjda
och vända bortåt af
en öfver af 2 fots djup
under utspunnen järn
gäss. Riktningen i östra
och västra 1/4 från
spetsens vända änd
satt hvar spårne af dem,
3 st. för varda kanten
af spetsen

vid a(x) fragment af silfver
plata, vid b(x) fragment



- a = silfverplät
- b = silfvertys
- c = knif m. träskäp
- d =



af silfvertys och platas silf
wertad. a och b 3 tum
för hvarandra vid 9
en knif + öfve vid 9
löst i nord ändan 7 tum
+ (med träskäp) vid
hvar sida längs sidan 3
spikar med spetsarna
förl. efter N^o 82 (p. 205)

v 59. (Gland & Malm)

I nordost från 56, in
vid denna

4-5 fotstora stenar
synliga i torfven på
högare höjden.
Sandblandad ler, ej här,
något sten inuti, ej
mycket.

Strim 21 fot
Höjd 3 fot.

Opjordan från sydost.

4 fot från högens S. Ö.
kant började vid brandlaget,
(vår mycket soligt, för
store kalbitar) som ständ

ig med 3 fot bred och
5 fot långt mot N. Ö. ca
1/2 fot djupt. Inga stora
stenar i brandlaget.

Mitt i brandlaget stod
en kenka, välbehalten,
omgiven af br. ben, nitar
ett smutt spänne, beons,
bedag etc., kanbitar (br.
ou).

2 fot nordväst om
A ligger några kruppi
tar (B) i brandlagets
utkant och 3 fot
söder om A. Likaledes
i brandlaget ytterligare,
~~en~~ en krupbit,
Mellan A och G ligger
de andra krupbitar beons.

berägligen

Öbranda liden ligger
strax under torpfven
i sydöstra delen af
Nögen.

142
Sukon
60 (Börjas Kvarn, fots. af Lindholmen)
Stor aflång lugg invid vallen
strax norr om N: 57
Vesta ändan smalar den
östra hälften betydligt, lig
märta tvärgående den vestra
halvparten sträcker sig i vester
och öster. En stor sten ligger
i sydvestra kanten.

Quatt
Längd 45 fot

Bred midtöfver
östra halvparten 30 fot
Bred mitt.

Vesta halvparten bred
midt öfver gapen
24 fot.

Längd från vester ändan
till gaprens början 9 fot
Gaprens längd 7 fot
Bredd 3 fot (mörka rikt)

nadt 2, 2") djup från
ursprungliga ockeren 1/5";
från kullens topp
3,5"

Öppnad från väster.

Kullen består af gus.
Genast vid västafspändningen
kittades den västra änden
en brunnsten steal
under tofven. (0,5" djup)
En grikhuggning på 0,5"
djup midt öfver gropens
östra ända.

144
På groppens botten ett
tråttigt kranium och derin
vid ett såda ritat en liten kol
bit. I norra kanten, i
jämning med huggandet
ett karpallben. På
väster (som från hugg-
andet. Ett liten kull af
benmassa, 2 ovala späm,
bucklor och länge nes
(vid midjen) en kam (i
ritet) 2 små silfverpynta
der (hängsmått), den ena
- Ryskögöret Pl. 2. på
~~den~~ förtas vid en träbit
som ligger på en bit läser (?)
den andra med 2 små hammare
I Spelstyk vidt af jern med
brunt pynta, 2 små kubor
af thedriska och såter
derom flera järnpapper.

(af sax & knif)
Under spåmbucklans
lemning af en eggekote,
tyg og en bit lær (2)
med træde.

Desuden med øster nogle
viter af et lærben (?)
Spikene stode ind i lærben
anden med spetsarna
med vester og lær
furnes på siderne
spikar med spetsarna
ind i. Vid. vester an-
den furnes uden spiker
men deres læge blev ej
indtaget (Og. klassen
opprøvede geogren)

Under det gæs som
sitjende kullen, besto

196
marken hvori geogren
var nedanst af den
og var yttentst hvid.
Geogren var fyldt med
sten af på 1 fots diam-
ter knytt næjvestredet.
Stenene ej såvelles tæte
højstede. Mellemrum-
men fyldt med gæs og
lær. Nogen, ej ^{såvelles} ~~stærkt~~,
løse i geogren an i
den næst. Af frampå-
gegren hold af høje, lag
en 2 fots sted med ^{en} ~~af~~
højstede.

7 fots høj geogren øster om
tuffstenen i stens gæng
i N. a. L. fjæne

60. Östra opdelningen

(Första stenkörns tröggen 2
stenar på 1 fot höjd från
hvarandra såvade i norr
och söder en stunds af 2
fot - hvar på 4 stens uppr.
stygade på hvarandra. Bit,
de ha en lags skilnad mellan
västra och östra opdelningen
Största mot nord skulle
de västra lade några skur
ett höj på 7 fot höjd.
från grönens östra ändra.)

Öppnad från söder. Enn och
lera i sten. I grönskärningen
nådde sig ett lerlager 1 fot under
ytan, 0,5' mjukt, följande skulle
slutning. Lerlaget sträckt sig
blott till kumlet och återkom
på andra sidan

198
Örända ben på 0,5' - 3' djup

6 fot från södra kanten ett
brändlager på 1 1/2 djup, svagt
övertast, ej myg brända ben;
diam. 6 fot. innehåll spind
in kumlet.

Vid bygets östra kant
"midt i bygen" således stötte
man på en söder af 5 fot
diam. bildad af 2-3
store stenar af 2-4 fot
storl., hvilas lisa vid södra
södra sida; för öfrigt bestod
det af 6 fot store och min.
ore klänor. Kumlet gick
från kullens topp (dock ej
synligt och t. ett djup
af 4 fot.

Först tröggen på
i söder släpa gitter

Under löset / knif. / kam
 (bedvid horenda) mjestat
 midt under löset. Vid
 dess östra kant ett par
långe benstycker (i öster ö
 vester) och en / trunn
 från dem mot söder
ett ringspärr. Vid
 södets östra kant tröjja
 res på samma djup ett
tycker brandlager af 5
 guds diameter (stomdon
 3 tum tjockt; mycket kal)
 Innehåll: innehåller
 en krassas kruka, nio
småttä benbitar, flora
fragment och mycket ben.
De bene

175. p. 247 planchiss.
~~175. p. 247 planchiss.~~

C1. (Malin & Gled)

Diam. 18 fot. Höjd 2 fot.
 Öppnat från norr. Land och gren, min.
 de stenar. Skåps l. 2 fots djup. Öbr. ben
 på från 1 1/2 - 2 fots djup. En på 2
 fots djup ett svagt brand af 2 fots
 diam. På brand: högt. midt ben
kruka och ett byrre (skifferbit)
 Nela högen genomgräfd.

C2. (Lund)

lig höj vid norr gädd
 gäddan. Diam. 15 f. 3 1/2 f. höj
 Öppn. fr. vester. Grus och smick stens.
 Skåps 2 f. djup. Inneh. "Länder" på
 1/2 f. djup. På spejda häll öbränd ben.
 Ett smick brand. onke. 2 f. diam.
 i midt af högen med kruka
 och nåra vester om krukan 2 pilar
 midt öppn benkan lig en pil. Öster

Om krakan en liten yxa och
1 pil (i form af en knif) (Lund). Vid
re några uttag: ben af Obi
da ben hoge upp om bränd
Spända krakbiter (Små)

1 mindre järnbit

63 (Lund.)
Längd 11 fot. Höjd 3 fot. Öppnad
från öfver. Sand och sten. En
stor sten (2.5') i vertikal kanta-
ten, synligen små regr
änder o öfver ben på omkr 1/2
fots djup. Östra kanten af den
stora stenen tröppades brända
ben i en liten grop, som var något
märkare än omgifningen, men utan i

152
tydlig brand. Vidare (i gropen)
ett elstäl, 1 plinta, 1 liten små
sten. På östra sidan af stenen
biter af en bränd kraka
Östra kanten af längden, på 1/2
f djup tröppades ett svagt bränd lager
omkr 3 f: diam. små. brända ben
och en bit af en bestrina

Öfr. lilla boken nr 63.
p. 77.

151
1891
1892
1893
1894
1895
1896
1897
1898
1899
1900
1901
1902
1903
1904
1905
1906
1907
1908
1909
1910
1911
1912
1913
1914
1915
1916
1917
1918
1919
1920
1921
1922
1923
1924
1925
1926
1927
1928
1929
1930
1931
1932
1933
1934
1935
1936
1937
1938
1939
1940
1941
1942
1943
1944
1945
1946
1947
1948
1949
1950
1951
1952
1953
1954
1955
1956
1957
1958
1959
1960
1961
1962
1963
1964
1965
1966
1967
1968
1969
1970
1971
1972
1973
1974
1975
1976
1977
1978
1979
1980
1981
1982
1983
1984
1985
1986
1987
1988
1989
1990
1991
1992
1993
1994
1995
1996
1997
1998
1999
2000
2001
2002
2003
2004
2005
2006
2007
2008
2009
2010
2011
2012
2013
2014
2015
2016
2017
2018
2019
2020
2021
2022
2023
2024
2025
2026
2027
2028
2029
2030
2031
2032
2033
2034
2035
2036
2037
2038
2039
2040
2041
2042
2043
2044
2045
2046
2047
2048
2049
2050
2051
2052
2053
2054
2055
2056
2057
2058
2059
2060
2061
2062
2063
2064
2065
2066
2067
2068
2069
2070
2071
2072
2073
2074
2075
2076
2077
2078
2079
2080
2081
2082
2083
2084
2085
2086
2087
2088
2089
2090
2091
2092
2093
2094
2095
2096
2097
2098
2099
2100

1891
1892
1893
1894
1895
1896
1897
1898
1899
1900
1901
1902
1903
1904
1905
1906
1907
1908
1909
1910
1911
1912
1913
1914
1915
1916
1917
1918
1919
1920
1921
1922
1923
1924
1925
1926
1927
1928
1929
1930
1931
1932
1933
1934
1935
1936
1937
1938
1939
1940
1941
1942
1943
1944
1945
1946
1947
1948
1949
1950
1951
1952
1953
1954
1955
1956
1957
1958
1959
1960
1961
1962
1963
1964
1965
1966
1967
1968
1969
1970
1971
1972
1973
1974
1975
1976
1977
1978
1979
1980
1981
1982
1983
1984
1985
1986
1987
1988
1989
1990
1991
1992
1993
1994
1995
1996
1997
1998
1999
2000
2001
2002
2003
2004
2005
2006
2007
2008
2009
2010
2011
2012
2013
2014
2015
2016
2017
2018
2019
2020
2021
2022
2023
2024
2025
2026
2027
2028
2029
2030
2031
2032
2033
2034
2035
2036
2037
2038
2039
2040
2041
2042
2043
2044
2045
2046
2047
2048
2049
2050
2051
2052
2053
2054
2055
2056
2057
2058
2059
2060
2061
2062
2063
2064
2065
2066
2067
2068
2069
2070
2071
2072
2073
2074
2075
2076
2077
2078
2079
2080
2081
2082
2083
2084
2085
2086
2087
2088
2089
2090
2091
2092
2093
2094
2095
2096
2097
2098
2099
2100

164. Närmast norr om
nr 55.

Aplång i östra i väster
Längd 21 fot, br. 16 fot.
Apparat från östra ändan.
5 fot. Derifrån till grundens
brandlagert på $1\frac{1}{2}$ fot
djup och sträckt sig hela
sju arter till södra ändan, med
en bit i början 3 fot,
sista i slutet (väster) 5 fot.
"Fick här sig snart snytt
som en kil"

Kägans höjd i mitten $1\frac{1}{4}$
fot.

I brandlagret fannos
spridda benkötter (de
yttesta 15 fot från hvar
andra), brända ben, miter
och spik, 1 myskel (3)
(1 fot från mitten af sö.

156
De kanten samt slagor
Agnar på brandlagret på
10 fot djup fanns en
snytt bit af tälstens-
gryta (2) invid södra kanten,
brända ben ligg dels i dels
afri på brandlagret
Norr om brandlagret på
 $1\frac{1}{4}$ fot (i botten) 3 krak.
bitar och några brända
ben (låg något högre)

66. (Rik) Nummert N.O. om
N: 58,

Diameter i veste & øst 17
i n. och söder 23 1/2.

Djup 3,0'. Öppna fr. norr.
Guss, less och sten fram 2 f.
till mindre. Norr halften
lös, mera sandhalt, den
södra hård lera.

Vid östra kanten på 2 fots
djup, ^{ett brändlager} 4 fot i diameter.

Mycket svart. Innehåll
mycket brända ben, & kol
(7 lagrets östra kant) träspån.

Des på 2 fots afstånd från
brändlagret 2 fots träspån

krunkor, den andra ^(ca.) stov i
brändlagrets östra kant, alldeles

låg i prägnans kant, den andra
midt i brändlagret. En
half fot moss om krunkan a.

konigerent, a = den uttrände
krunkan.

i brändlagret på 1 1/2 djup
ett silfvermynt med yta
(Karl Gustaf) ^{ett halft 1773} en mindre
silfverbit, perloc, glas
en liten bronsbit, 1 mät,
ett 1/2 fot moss om

krunkan a, på en yta af en
half fots diam.

Vidare i bränd. kol & nitouf,
öppna bränd. några små
brända ben

På södra sidan om bränd. lag
på 2 fots djup en flat

sten af 2,5 - 2 fots
diam och 0,5' - 0,5'

tyck

1 svinkak på 1 fots djup
vid östra kanten af högen

på södra sidan om bränd.
lagret, 2 fot från detta

4 mynter. Nr. KARLUS IMP
Pav. Ryske

160
Svinkak, 1, 2, 3, 4, 5, 6, 7, 8, 9, 10, 11, 12, 13, 14, 15, 16, 17, 18, 19, 20, 21, 22, 23, 24, 25, 26, 27, 28, 29, 30, 31, 32, 33, 34, 35, 36, 37, 38, 39, 40, 41, 42, 43, 44, 45, 46, 47, 48, 49, 50, 51, 52, 53, 54, 55, 56, 57, 58, 59, 60, 61, 62, 63, 64, 65, 66, 67, 68, 69, 70, 71, 72, 73, 74, 75, 76, 77, 78, 79, 80, 81, 82, 83, 84, 85, 86, 87, 88, 89, 90, 91, 92, 93, 94, 95, 96, 97, 98, 99, 100

66. (Gland & Malm.)
Diam. 16 fot, 2 1/2 f. høj.
Kaldt her o' sten p. 2 1/2 t.
1/2 f. af mindre. Oppe
næst paa N.V. 5 fot
grænseparten 1 perle
paa 2 fots dyb. (Genoply.
t. 3 fots dyb).
I midten paa høje er
brovning paa (arming-O)
paa 2, 5 dyb. I nordlige
parten af den uopstaaende
gænge (8 fot bred) er brændte
sten af iden, samt jern
stævt o' spik paa 2 fots dyb
i (paa samme dyb) enige o' =
bløde ben.
Inter brændte lager.

(Tjæl. gænge med brændt lirk i kista
født jæg af di kunde uerkijge det!)

67. (Lind) Nærmest nord
om n^o 67.
Diam. 12 fot, Højde 2 fot.
Oppe paa Sydvest. Kald
her o' sten, tem store
delen af id o' kongbrægers
størelse, nogle paa 1 1/2 fot.
Gjæft 2 fot dyb.
I sydvestre kanten paa 1 fot
dyb er brændte af 1 1/2
f. diam. Træstubs inter, o'
svært o' brændt. I høje
midt brændte rustkoben.
o' en store spik.
(Om benens læge ifre
planen i mindre gænge
tations boken.)

(6: 81-82)

v 69. Cms. Anderson &
Hansson. närmast Rost
järn nr 60, II.

Diam 22 g. Höjd 2,5 f.
Ämnad från Rost.

Stoppet en fördjupning
af 4 fots diameter, efter
en äldre gräsning^{af järn}
Ämnad från Rost. Ser ut
samt och mindre sten. En
sten synlig i vstra kanten.
Gräfd 2,5 f. djupt.

1 fot från nordvästra
kanten en underklämd
kraka af stackt guld,
med båttmen mot sydvest.
2 fot djupt. 1 fot från
kanten mot öster en vigt.
1 fot från kanten mot
väster 1 bygnaden och
en plinta 2 f. djupt.

148
164
1/4 fots av sten

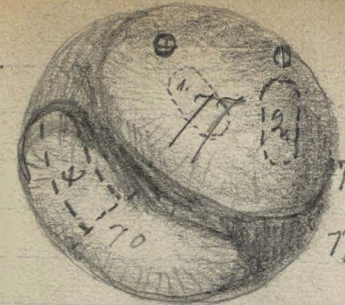
2 fots kanten östra
sida begraf. ett brandlager
ej särdeles svart, på 2 1/2
djup af 6 fots genom
skärning i vstra kan-
ten af brand. kensbetar

1 bygnaden 1 plinta
(4 på en plänk). 4 fot från
kanten a 1 vigt i brand
laget på 1 fots djup (ett
brandf. naturligt gemmare
närmare kanten).
Obändta ben 1/2 fot
höjre upp än brandlaget
i brandf. bränd ben, nit
& spik.

77 Valigt sten hög vid över-
 na gäddvallen, mig utade
 besta af stänger. 2 tom-
 man flutna högar eller och
 så högar blivna lindrigt
 uppsatt tvärlinjner för
 besta t. åter. Gulv
 af Gångsack Malen
 Hela högens diam 39 fot
 Höjd 24 fot.

(och söder)
 Vestes sten (N. 70)

Öppnas från Vestes. Sant
 sten och sten. mings 4
 stora stenar / 4-5 fot).
 på över, jordastan de
 sprida mindre, från 3 till
 0,5 i stämman qvilda, ej hoppade
 de till ett lase. 7 loppen
 af höga bitar 2 1/2 fot



↑ 0 tälj 77
 0 gran 77
 70 (4) brandlag
 77 / 1 granen
 2 brandlaget

djupst ett bygne samt
 spridda nätngälar (2,5' dj)
 Ett svart brandlag på 0,5'
 djup, 6 fot långt i R. S.
 2 fot bredt, innehåll stunda
ben, ej mycket. Brandlaget
 mycket svart, 0,5' djup (tyckt).
 Fyra stora stenar öppna ut
 brandlaget, två av dessa
 vras på lekning i lilla
 bakent (N. 70). Brand. gick
 emellan de stora stenarna.

p. 79

Östra afdelningen (nr 1)

Anmärk. Öster. Samma
 beskaffenhet, som i 70:es
 7 fot från n. o. kanten ett
brändlager på 3 fots djup,
 7 f. långt, 3 fot bredt.
 I den Rätt mycket svart, mörk
 kol. Mitt i brändlaget en
hel (gullkonf.) kanka om.
gipset av brända ben, mörk
ulv, bitar af enck. oval
sp. b. perle, kankbitar
2 bitar af en kemmal, ett
koladt stycke bark (?) mer
tyngt (ser ut som brö)
desutom några kankbitar
 mindre över hela laget. (6)
 Öfrarna kankan lig en mindre kank.
 3 fot ruder om kankan fram
 laget tillfogades spridda

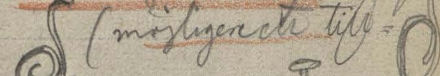
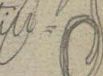
4 och en pil =

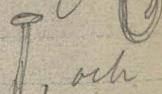



sk
af
m
G
L
O
O

sk
of
m
G
in
a
2

beanda ²ben på 2 fot
djupa, samt 2 fragment
af menneketänder (krona
af hörentant och kindtan)

8 fot från sydostens
kantens trappans på
2 fot djupa ett fragm.
af skinn hant tagd af järn
=  (möjligen till = 

en krökt spik =  och
en bit af en spik = 

6,5' från beandlagets sydostre
kant trappades på 2,5' djupa
en harpullas viden dubbel
viden silfvertråd

på 3,8' trappades en rest
af 6 fot långt och 2,5' och

bredd, i riktning af Nord
vest till sydost (Obl 5°
länge åt vester - öster).
Gravrens nordvästra mittpunkt
9 fot från högens norra
kant i Graven, knappt 1 fot djupa
2 fot öfver gravrens botten
låg en flastert småstens
häll (fåin mid sommar) 3,5'
lång 2 fot bred, 0,5' till
1,0' tjock, i riktning öster
till vester, öfver nordvästra
hälften af gravren. Grav
veds näghar hård.
Fyllningen bestod af gras
(grint) och några små
steningar (krystnysstolar).
I gravren trappades många
spikar på botten, alla
stunda med spetsarna inåt,
utom 2 på mitten af nord.

2
östra sidan med 1 fot mellan
rum. De flesta vid gylter
na, vid kängsidorna blott
3 ä 4 stycken.

0,5' från grafens nordvästra
ända ligger ett hingsgarn
af brons. Derofran på
12 fot öfver grafens
botten) ligger en flat
sten, 1,6' lång, 1,3' bred,
ena kanten rundad, den
andra 4 tum tjock



Mitt i grafen
ligger på led stället
ett ihop 7 jern
bitar med fast
rostad tin (antaf. af
bruten julspejsad
af hvilka blott tänger

172
ålerstad. Dessutom
en liten ofvanten kung

Off. Skulle ingen ^{annan} knif fin
nas, här denna till beakt
lyes och ligger ofvanten
krukan.)

fl. diten brig marmar
= aster om 1107 (16) -
Gips of Lund

Stamelen 2 f. 1 1/2' 1.5'
5 stener myllis i togmen
(2-1 foto stulex) i flotalat
i vstra sidan af hogen.
Ängmas pän prestle. Lund
bå klappresten. Stora
vestra banten. Stora
ett 2. tem makligt bränd
stuck på 1 foto i gips i
hogen. Innehållt hela
bå. Stora kal bränd
under en stora (mycket)
tuggades ett sten (2 foto)
med rembeslag (af banten)
på 2 foto i gips i banten
(bå) 2. foto i banten
(mid) 2. foto i banten
och gips: hogen
stora sten

En spännet / kambit,
dessutom 2 miter ö en
spik i brandlager,
En kraka. 2 Plomb
benen spända

176
* 72. Klason & Gust Ande
Närmast öster om nr: 8. (17)

Stening läng (omkr. 10 m)
läng i tafveln
Nam. 21 fot. höjd 3 fot.
Öppnas från norr. Guss och
en mängd ~~stenar~~ stenar (2 fot
läng höjd & klyftmätare)
At östra kanten flera små
stensflisor (vid kanten för
Middammar) på olika djup.
Övriga ben (kretur) spända
upp i högen. ungefär med
i högen på 2 fot djup en
liten bronsbit. 5 spiker
spända på 1 1/2 fot djup.
En vast brandlager i östra
kanten, 2 fot i diameter ungefär.
Innehåll intet

3. Lindholmen

Närmast norr om Erdnams
graf. Liten lag hög. (-1 fot)
Diameter 13 fot. Höjd 2 fot.
Öppnas från söder.

Järn och sten, smärre och
större.

På högens botten träffades
en mängd sten ugglor
af hufvudtorlex med löslig
jærnfyllning mellan, fyllda
del en i marken nedanför

Grav af 4 fot. längd
4 fot. bred och 4 fot.
djup (mått öfverfömas
på kartan. Sjögrens dörr
var en rit jag som minnes,
2 à 2.5 fot.) Högstens
hårda af ler och järn.
Riktningen i öster och

1974
veter.

På grafens botten ett
skelett (se kartan) med
hufvudet mot ~~öster~~ väster,
mycket mulltullt. Under
hufvudet 1 kring med bron
beslagen slida (gottländsk
form)

hök med yttarna ^(ring)
på grafens botten

7 tum öster om kraniet
ett ringspinne af bron.

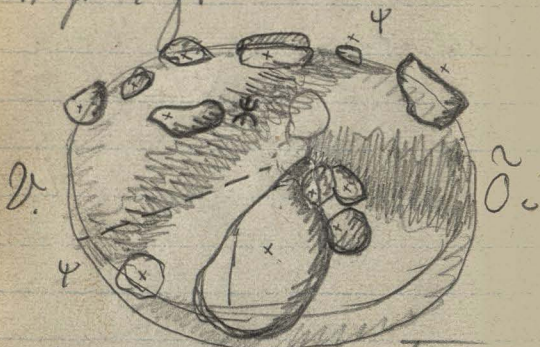
Vid gränsen nära kint
utskiljde ett brändlager
(ca 1/2) af 2 fots diam.
på 0,5 f djup. Innehöll
brända ben, kal, sprid
da kruskåter. I slutet under
säger 2 brända ben
Gjoggen närmare grän-
santem än mitten.

180
74. Driksson.

Närmast noster om 73,
mellan denna och vällens
Låg höj med 3 fjärdedels nära
norra kanten.

Diam. 12 fot, höjd 1 fot,
öppnad frän söder. glas
och sten. Ett liten bränd
lager, under 1 fot i diam
på 1 fots djup, med liten
brända ben I slutet norr
om bränd. 1 kruka på
1 fots djup. G i brändas
gläs, ungen. i högens
mitt.

75. Eriksson Sandhals
 Diameter 28: N.S., 38 i Ö. V.
 Höjd 4 f.



x = stenar mycket öfver torpen.
 Vagnstämman från västra ändan
 till midten. En grund ränna
 med öfver längden i N.O.-S.V.
 Stora stenens största längd 10 f.
 Öppnas från S.V. gent och
 sten i mängd. Många stora
 stenar (3-4 fot) i
 5 fot fr. öfversta partiet
 1 brandlager som stänk
 sig 14 fot i S.V.-N.O., 4 fot

182
 bred på 2,5' djup, 2
 Lager tunn, öjmnt. Innehöll
 blanda ben, nit, spindla
knäckbitar (a) (3 bitar på
 ut stalle de andra längre ut
 väter. De första knäckbitarna
 lags vid brand. Vesta anda
 invid en stor sten. Länge
 in i brand. på 2 fot djup
 ett jernbered och ett brons
fejaggen.

1 hand spelbecka och
 några brända benstämman
 på 1 fot djup i västra
 ändan nära anda, vid *
 Brandlaget strökte sig
 en bit öfver i västra ändan
 ö innehöll förfärande brända
 ben

N. P. om stora stenen
på 3 fots djup ligger
under stenens överskyjning.
tände sida tefves och
ben av (obrända) af
hunn eller varg.

Obrända ben funna på
1-2 fots djup norr
om stora stenen.

Krakbitarna b. på hög
knäppt, 1 fots djup, jämte
närbå hitec brända ben
och nitt naglar på 1 fots
ytta, 3 fot från stora
stenens norda ända.

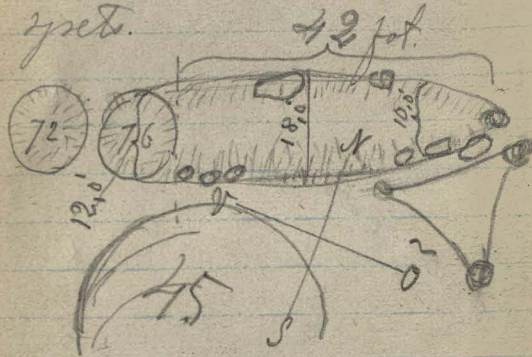
Nitar, spikar och eto

I på 3 fots djup i

184 2
östen af deln. 6. fot
norr om stora stenen.

176. (Lund.)
Kämnat öster om 72.

Myra stenar i dagen.
Lig hög diam. 12 f. höj. 1/2
Kanger mot östefter som
man med en lig höjning
af 4 fots längd och på
fest som stänker sig förbi
triangeln ända till den nord
syd.



186 182
Kämnat för väster, Sandung
en och smärre stenar.

Gjod 2 fot djup.
I midten biter af kämnat
ruker på 2 fot djup, In. höj
tet svart deponering. Tösta-
kanter etc ^{mycket} brändt
med några små brända ben
biter, på 1.5' djup. Brand-
diameters 2 fot.

I krogen flera flisor
af rost skandstef järn
Midsonnar (Jok.
N: 72.

77. Se 70.

78. (Erik).

Kullrig hög vid östra
grändvägen. Nära nord.
östra kanten en stor tall.
7 mörka kanten 2 stens
synliga på 2 fot af str.
1 stens i sydöstra kanten
utaf grändvägen. (Dessa
tom 1 rest strax invid (norr
om) fisklämnade, förmodl
deträskens tun skud från
grändvägen i spetsen
sten sträcker sig från kanten,
öfver torven.
Diameter 22 fot, höj 3/
öppnas från söder. haf

182
Plyttlaget.
och sten (2,0' - 0,5')

5 fot fr. södra kanten vid
brändlaget på 2 fot höj.
4 fot i diameter. Innehål
my. brända ben något jern,
kambiter yllinda af en
hela höj (menade väl
brändlaget. Ohj. jag var
frånvarande då laget genom
söktes) — kambiter
mitt i högen.
Mitt i högen öfver på
en brändlagets ligger stora
händer (häst?).

77.

v 79. Malm & Kvarn

Vid denna gårdsgården, vid
mest öster om 70-77
5 större stenar i norra, östra
& västra kanten, ligger långt
från kvarnarna, vilka äro tydeligt
fätkedja. Ett stort västra
^{parallellt}block af
6 fot ^{långt}, 3 fot ^{högt} vid
östra kanten.

Diometer 14 fot. Höjd 2 fot.
Oppnar från Söder, Sand
2-3 större stenar, 11 1/2 fot
fr. södra kanten de brändes, a
fr. 2 fot djupa, af 2 fot diameter,
ter. och en del går under
en stor tall, som står i nord
gårdsgården. Funnet på
södra sidan var beläget d.

en del tackt af en stor sten
af ~~3~~ 3 foter långt, $1\frac{1}{2}$
f. tjock.

I mitten af be-lagets bitar
af en sönderkrossad kraka
ska af närlunda stället
gått. Bakken skarpt vink
lig, af sig hinder kring
kanter. Sonderkländ af
flera stener af $\frac{1}{2}$ foter tjock,
som ligg ofrån sig hvar
i hvar, för äfr brända
ben.

I vestra kanter gå $\frac{1}{2}$ foter
tunn djup, ett brandgäst
af 2 fot i diam. och nära
 $\frac{1}{2}$ fot tjock, följade sin
sig af uppe i lofven. Ett
par tum under lofven fun
nos många bitar (en del
linda) af en trång kraka
samt mycket brända ben,
1 trång bränd grut
2 bitar af en liten jernbänk
och två förtora. Krakken
således fastständig, några
brända tänder.

Krakans tröf. söndertrampad
af krakans.

80. Lund & Erik.
Nå vid södra ändan af bergets
huvud med en 2-delad björk
Stam. 22 fot, höjd 3,5
Öppnad i väster, söder och
öster en niodelad tyng
fortkrypa af 14 stammar
af olika storlek (3-1
fot). Mot nord stöder
sig höjden mot berget.
Öppnad från nord. Lund
och öster dock ej mycket.
de största 1,5, flertalet mindre

Genast invid berget, som
slutligen tempe. brant,
grädes till 3 fots djup,
hvarvid träffades ett
N^o brandlager af 0,7' märke.
Lighet, mycket varmt
och innehållande kal

194
och brända ben, Lagret
sträckte sig öfver en
ytta af 10 fot i N. o. S.,
9 fot Ö. o. V.

I detta lager träffades
spridda vidnadar, benk.
bitar på 2 ställ, 3 fot
från hvarandra, end' som
linga i brandlagrets södra
kant, närmare sydöst, den
andra 2 fot fr. södra
kantens midt kan
~~kan~~
Vid b låg perla, bens
sen (ett berlag, en liten
knapp), en skulpte,
rad benbit (skaf),
vid a låg basnen och
speltbrickan (i berlagets
vestra kant).

3 fot från före bandla-
ggers början till godes
2 fot högre upp, 1 fot
under & högens yta,
ett annat brant lag,
men mato, 8 fot i
diam. med mindre
brända ben, spända
kanbitar, & 2 lag
sötbrända

1/2 fot i sydost
före b. stod på 1, 2
djup en my. stor kruk
sigat, omgifven af ett
2 fots lag af grått
gläshjäss med brän.
da ben, nitnaglar,
1 häst tenn, 1 kanbit
(invid vesten rida af pen.
kan), en silfver tenn,

196
hoppigt b. ring (vonder
krukan)

Lagret 3 ridare under
och sträckt sig ytter
linje 2 fot mot
sydost, nästan ända
ut till fot kejan och
innehöll ytterligare brän
ett ben och nitnaglar.

St. Khason & Gust. Anderson

Diam. 19 fot. höjd 2,5' -
En tall 4 fot från östra kan-
ten. Öppnad fr. N.V.
Sand och lera, lita ads arbe-
ta. Ej mycket stenig.

6 fot från N.V. kanten trappa,
des på 1 fot djup etc. höjd.
låg, men temmt brandlager
som ströckte sig hufvudsak-
ligen öfver norra kanten o.
en längd af 12 fot och en
bredd (N:o P.) af 10 fot.
I södra kanten mycket
smått. Lomhåll nästan
på brända ben, kolöster
(ej mycket). -

8 fot från N.V. kanten,
2 fot från brandlagets
början trappades på 1 fot

djup, i brandlaget, 1
bygne.

10 fot fr. N.V. kanten, såsom
medför midt i höger trappa
des mitnaglar och spikar
spivda, och 1 fot under
brandlaget. Öbrända
ben likaledes på som.
med djup och i samma
säl af högen, i en bättre
trakt öfver högen i norr
och söder.

Sten i Nordvästra kan-
ten trappades några krak-
biter på 1 fot djup

I stora stoner (2 fot) bred-
vid hvarandra nära till
på 2,5' djup. Tattt små.
låg i gammalsten. Inledt med
understen. Rade tydligen leat.
på sin plats före brandlagets
tillkomst

200 28 2

enc

f

h

e

o

t

t

f



^{nova}
82. (Kubus) Glas - G. Adversum Klamm
Diam. 55 fot.
Höjd.

En stor taer vis nordöstra
slutningen. Högen plats
upprätt. Tre stens
synliga i kanterna
eller uppi.

Oppnas från norr
och söder, samt och gräs
och stora stenar,
vid båda kanterna lera,
hård

Nova delen

En stor ben och en punkt
närmare nova kanten (se omlögen)
En röd, rektangelartad höjd
des 17 fot p. n. kanten
på 4 fot höjd

302 08 2
Röseth synliga längd 13,5'
- bredd 4,5'

höj 4 fot höjd (högen)
Apst. från västra ändan till västra
utkanten 12 fot

Längd 20° i NO - 20 S.O.

Apst. från nord ända gräns b.
nord kanten 17 fot.

Apst. från östra synliga ändan
till östra kanten 19 fot.

Apst. från västra stora kanten
till högen: 40 fot.

Röseth höjd öfver Oberlas
grät 1,5' a 1 fot.

Benarnas storlek 2 fot
(ett par stycken), 1,5', 1,0
och mindre, småre stenar
i mellanrummen mellan
de stora.

Röseth längd sedan östra ändan
Högen blottas 15 fot.

Under röset en ^{mycket} svart brandlaga, som sträckt
ut en bit utanför rösets
norra kant till dess vesta
men distans 1,5 ~~ft~~ inom
dess östra änd; mot
väder lika långt som
röset. Innehåll en
mång be-ber (10 lädd)
Spelbrickor, krukbitar
(Cyrida), brända glas-
bitar, mitor, halvbrända
ben, kol, 1 kumbolort.
Midt i brandlaget
under ~~en~~ röset (obj.
midt under den först
symmetriska 13,5" långa
delen) stod en hel
kruka med rund
botten
af spelbrickorna

204 18 2
fagd 2 på östra sidan
om krukorna, de öfriga
på den västra. Glasbitar
na 1 fot öster om
krukorna.

Andra delen

Först obrända ben på
3-4 fots djup, 15 fot från
södra kanten och thers som
träffar brandlaget.
 $\frac{1}{2}$ bronsring på 2 fots
djup 3,5 foter om kants-
laget. 2 spikar på 2
fots djup, 8 fot söder
om brandlaget.
Brandlaget $\approx 1\frac{1}{2}$ på en
trekantigt, lag på $\frac{3}{4}$ fot,
mycket svart, lig i midten
af högen (brandlagets nord-
på kanten 4 fot från
fots. p. 208

N^o 58. Forts.

vända inåt.
På östra ändan ¹¹ spikar
af hvilka ⁹ med spetsarna
inåt, ^{mot väster} och de öfriga två
med spetsarna nedåt.
Af de 9 ligger de 2 ytter-
sta ^{med} spetsarna vända
snedt inåt (mot nordväst
och sydöst) liksom vid
västra ändan. De som
stodo med spetsarna
nedåt voro störst
ungef. 4 t. långa och
stodo ungefär 0,5' hölje
syner ändel ändan, ungefär
midt för grafrens östra
ända med 0,5' mellanrum.

På grafrens östra ända
en mindre graf på två
ben, 1 fot djupare
än den förra 4,3' lång,
2 fot bred. Riktningen
i norr och söder med en
svag drängning åt N.O.S.V.

På grafrens västra ända
3 spikar med spetsarna
inåt, 15-20 vid södra
ändan (stor). vid östra
kanten 4 mycket små
nitnaglar och en af
bruten spik (?). Den sist-
nämnda med hufvudet
uppiåt. Ynga ben på
botten. På grafrens
nå utade på botten
en märklig färgning
öfver hela ytan, såsom

tecken at något utbrut
i gropen.

Mitt öfver den mindre
gropen, 1 fot från
dess botten, i samma
höjd med den förre störes
lag en obränd metacar,
hos af all.

skänk
vara
och
mick
9. 7. 1911

82 (fortsättn²) 208 12

från rögets södra
Porsköll kol, be. ben^{te}
nitel, spikar med
kupiga kuglar, 2 kam
biten. 2 vift-koppar (?),
krukbiten (se lista)
1 sten, 1 styk bränd lela
De understråkerna på en
ytta af 2 fot i kvadrat
vid lagets södra spets.

300
a tre fots djup, 6
fot ~~mer~~ om ~~höjden~~
norr brändlagets tydn
ända, stod en krukka
~~enig~~ ~~ut~~ ett kött af
kullersten. Fätes bränd
kring krukkan. Riset
6 fot i diam, 5,5" högt,

20
räckte ända upp till
hörens topp. Det var
kullrätt, som en hö.
voluum

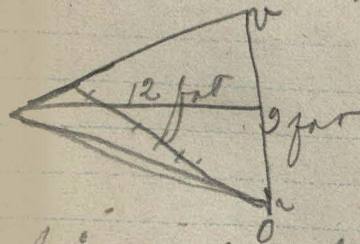
Under röset, under
en stor sten ett litet
brandlager, mycket smalt,
och diam.

I br. lagret några brända
och obrända ben.

2
Runda röset räckte
ända intill södra kanta
ten af ett rektangulärt
tiska förh gick 1 fot
djupare ned.

I västra kanten af
södra gånge (8 fot bred)
mycket jämt (2,5' djup)
ett rost brandlager
som gick öfver en yta
af 30 fot i □. Innehåll
fult

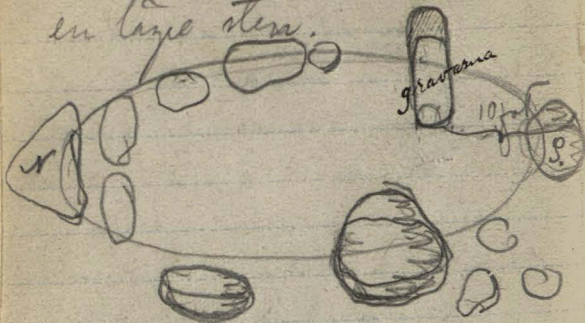
Öfver brandlager i södra
delen 12 fot ~~in diam~~
långt i N-Söder, 9 fot
öster ö noster.



från dess södra kant till
rösets söder, 4 fot,

Järnhyning väster om
 vallen; aflång, med väster
 stödd mot en ej fullt
 tydlig kull af stora stenar
 Formen ej fullt klar,
 men kan möjligt hafva
 varit en båt förhålls
 läng af 39 fots längd
 (medelst ändstenarnas
 öfre ändar.) — Stenarna
 som bildat stödet mot
 väster af utom ändstenar
 na). Den mellersta är
 jordpart af 7 fots diam.
 I hafva skedd ut en linie
 en st för slutningen.
 Innan för stora ändstenar
 2 stora stenar i brett
 och omedelbart öfver

på östra sid. 3 i kanten
närmast södra ändstäm
en låge stäm.



10 fot norr om södra ändstäm
utkast tillgades
på 2 fot djup vestras
dan lag en grat, 1 fot djup
(höl. 3 fot djup ligger
nått till grappens botten.
Grappens 6 fot lång i Ö. Ö.
2 1/2 fot. Den är skelett
med knipudet mot vester
(se teckn. 83, I.) Ligger
jomsaker. Under baken

med 1/4 kop. mynt +
en bit på vestras
spaldran ett af knipudet
lärberknipudet af ocl
vester om knipudet syntes
2 mörka tänder på 2 fot
ytan (parallela), som
sträckt sig från knipudet
på norra sidan 3 fot
mot vester och se flera
förenat af en tvärlinje



de syntes i en hals lemn
af mörket trä.

Vid foterna ett runt kol, likt ett
 äpple. 2 mindre benhöfvar vid huf-
 vudet. Vid händkäfterna ett
 kol. Kol öfren vid hufvudet
 samt här och der i grefven
 2 obrända ben på 1 fot's djup
 midt öfver grefven. 1 nitarspel
 5-6 vid grefvens östra ända
 De öfriga lobb. Benen på 1-2
 fot's djup vid västra kanten.
 41 stenar af ungef. 3 fot's
 diam. utstade öfver grefven.
 Ej synliga öfver stöfvens

St. Lund.

Triningsel

83, II. Västra hufvudet
 på 2 fot's djup. Lag uppö med.
 nära mot öder. Benen
 något grundare. Två stöfvar
 ena skenbens en obrändt som
 kak. Östra hufvudet på
 1 fot's ^{djup} djup. desprincera på
 1,5' dj.



v 84. Lund.

Triangel. D.

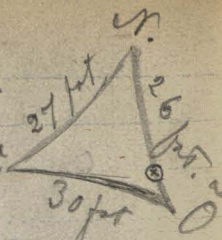
⊙ = en teleskop
Antal stenar i kanterna:

1 södra —
— nordvästra —
— nordöstra —

Opinnat vid västra spetsen.
Sant, guld, mylla o pluggars
sten. G. hild.

a. 13 fot från västra spetsen
invid nordvästra kanten
ett brandlager af 2 fots
djup på $\frac{1}{2}$ fots djup, med
n. ben, kol, 3 intar, 1 bränd
glinta —

b. 12 fot öster ut från



219
Västra spetsen, 3,5' från
N. V. kanten en bit obränt
Winkel, 1 — ben, 1 kenk,
bit 0,5' djup. Fätes bränd
i närheten

1 midten några kenkbåtar
och ytterligare sådana i ett
svagt antydtt brandlager, som
sträckt sig i riktnings mot
stuppen ⊙. Stundom omörligt
stundom tydligare på 0,5' djup

d. Vid norra spetsen på
0,5' djup ett tydligt bränd
ger, 2 fot i diam., med
br. ben, kol och kenk.
båtar —

c. Under detta lager (0,5')
— en fästend och 3 obrända ben.
båtar.

f. En flint bit
i laget 4 (?), troligen
närmare stubben ①

230
85, Andersson, Klön
drum

Häm. 17 fot. höj 1 fot.
En liten sten (1 fot) syns
1 fot fr. norda kanten.

En fot under torpen
trappas 3 stora sten
liggande: en i rikt
ning N.N.O — S.S.V.

Den största 3 fot lång

2, fot bred, $1\frac{1}{2}$ f.

tydlig (4 kontur), de

2 andra något mindre

(den ena med den spetsiga

sidan nedåt, den platta

syns. Under stenarna

trappades en gräv 1,5'

djupa 8 f. lång, 3 f. bred

vid S.S.V. änden en glösa

1,5 fot lång S-O, 1 fot

SV-NO
antagl.

i groppen bordsiktning,
1 fot djupare än groppen

T. N. N. Östra ändan
af groppen syntes frag
sken af människoklä

riam på groppens botten
2 fot mot S. S. Vest
ligt i groppens mitt
1 knä och ett byrn

4 gran. Dessa lämningar

Vid S. S. Vändan 6-7
meter

Gropen (lilla) innehåll
ingenting

- Brända ben på 1 fot djupa
- knäbit — 1/2 — —
- kol o brända ben ?

86 Grens & Malen

ya
Ryg vid södra gränsvägen.
En sten (4 fot) i sydvestra
kanten.

Diam. 21 fot höjd, 2 fot
öppnad fr. väster, leda
och genst. Ståld. 3 fot
fr. västra kanten en 3 fot
sten inuti lögen; ej synlig.
Flera fotsh. stens, spidda.

a. 4 fot från västra kanten
på 1/2 fot djup, 3 bitar af äre
randen af en krucka med
parallela liniesidator
derinvid en vinkak
Vid dem knäbitar började
ett brandlager, som sträcker
sig öfver hela lögen,
8 fot i diam.

* se nedan

Midt i høgen, $1\frac{1}{2}$ fot
från brandf. östra hant
en kruka med ovanf.
liten botten, på $1\frac{1}{2}$ fot
djup (se upprästa på krukans)
3 bitar af islag i brandf.
gred ⁴foster om krukans
krukbitarna ^a 5 fot östra
vester om hela krukans b.
1 byrre 2 f. vester om
b.
5 fot fr. högens N.O.
kant lagra på 0,5' djup
några bitar af samma
kruka som af, omfån
af midt vort. Dessa
delar af samma kruka
lagra således 1 fot fr.
högens. bitarna 6 lag
midt öfver geofrens o.
ända.

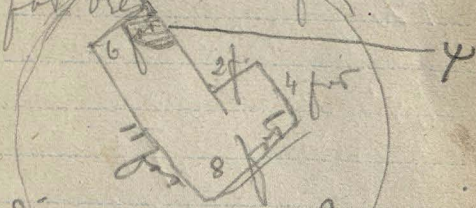
224
 $1\frac{1}{2}$ fot fr. krukans b.
en spån af 0,5'
i N.O. — 5 f., $6\frac{1}{2}$ fot
lang, $2\frac{1}{2}$ f. bred.
Deri ett skellett etc.
(se planritningar)

off. kol här 5 m i geofrens

Under gäspen, stax under
för brändfena en liten
brandlager 0.5' under
gäspens botten 1.5' i
djup. Innehåll brända
ben.

Två stenen Φ , på 1.5'
djup bitar af en skor
kräcka

Lund, Gylt. 1855, Klasson, #/ 226
87. Diam. 20 fot
höj 1.5'
Lera, tvärd. knäppt
mjöl för järnstål
tuschp. inter. 0.5' ej
förstärkt undersökt
Gymnas. fr. N:o 6 fot bred
gång 11 fot lång med stö-
len utvidgning 2 fot lång
4 fot bred



Φ Böjan hittade Lund
några obrända ben och
spikar.

88. ^{Gäst. Ant. Klaron}
20 fot från
1,5' höj. 1 stor
tak vid S.O. kanten,
1 gran vid valla
öppnar på nordväst.
gren och sten. Inga
stora stenar.
Obrändt ben 1 fot
djupt närmare N.V.
1 1/2 fot från n. västra
kanta tillräckes på
1,5' en dygkelt brant
brandlager 7 fot långt
5 fot brett som håller
sig närmare södra kanta
(24 fot från denna);
innehåll upetydligt. brän-
da ben, flera miter på
ett ställe (1/2 fot 8 ft).
2 stycken 2 fot från
brandlagrets N. V. ända,

228
nitarna 2 fot S.O. om styg-
gen, 1 fot mot S.O. från
nitarna 2 kunkar, de
nya stycket öfver den
andra (botten på den
öfver kulturen mot fäde-
kunkarna 2 fot från
brandlagrets S.O. ända,
brände benen spredda i
hela lagret. Inga stora
kringstråk.

v 89. Lund. (Erdmannska
gropen) -

Närmast öster om vallen.

Först öppas af Prof. Erdmanns.

Tomitten en djup grop

4 fot i diam., 1 fot djup.

Wemna här hade E. (enf.

Glans, som gäpde åt brönn)

fannit en kienka och deruti

den hel kam. Enf. Alf. Pet.

tersson hade uppi klippan

begått en "slant", hvilket

bevisar af Glans

Öppnas från väster. Löst
gensack klappersten -
hög stens mynliga -

3 fot fr. väderparten en

större sten (5 f. lång i S. V.)

täckt med 0,5' stenf.

a. Jernst i sydöstra partens
trappades kienbiter på
ett ställe, omedelbart under
- tofvens. Kienstrof sönder
trampade. Det kienstrof
högade ett 2 fots beänd
lager (svart) som stänk
af norrut, på 0,5' djup.
Det beänd ben 5 miter.

b. Midt i hogen på 1 fot
djup ett beänd lager af
5 fots diam., midt i den
der gropen. I lagets
stoden kienka med ena
sidan af kullen, alldeles
i Erdmannska gropens
Sydöstra kant.
I kant. spindda miter
beslag, armbygge af jern,
v. ben, kol, kienbiter

c. En fot nord om
brandlaget b ett
annat brandlager på
samma djup. Diam.
2 fot. Innehåll brända
trän, kol, kruskviter
(på ett ställe), bitar af
brändt glas (rester af
kruskviterna)

d. Under brandf. c,
på $1\frac{1}{2}$ fots djup,
kruskviter och oöf-
na ben.

90. Erik Thuring

Hög längst ned i N.O. höj-
det. En stor tall omförd
i högen. Inga sydliga
stenar.
Diam. 15 fot. Hög 3 fot.
Oppnad från S.O.
Hög sand och smärta

På sydöstra sidan, stux
vid kanten ett brandlager
på 1 fots djup, i form
af en cirkelskästa
af stämpad speiser.
(Perif. 6,5', rad. 6 fot
stämpade ändan 3 fot/bred)
Lagret höll sig hela tiden
på 1 fots djup och slutta
de alldeles uttömda den
temf. branta högen.

Ej mycket roset. mats,
 många stora kalbitar,
kenkbitar, jern 5 brända
 ben spidda öfver hela
 laget.

Grift i trogen under
 taller en strasig kerka
 med brända ben på
 4 fots djup. Trogen
 befintlig kring hela

Den stod i en tydligt
geop, med fatta partes,
 af 1 fots diam, omgiffen
 af mörre stenar och täckt
 af ett röre af stenar på
 1-1,5' fot. Röslets diam.
 3 fot och lika högt.

geopens djup = kerkans
 höjd.


#1. Steffanssons
bergbanan (Malm)

91. L. 24 fot i N. Ö
 13 fot i N. Söder.

3 stora stenar (ca 4 fot långa)
 i rad vid västra ändan
 Öppnas för väster. Sanden
 6 fot från västra ändan
 höjades på 1,5' djupa
 (klagen höjd) en liten
mal, 4 fot lång, 2 fot
 bred, 1 fot djup i rikt
 ning N. V. — S. Ö. (35°
 mot sydost sydost.

Propeller botten och botten
 på alf; fjällniggen
 lås sad i botten lagad
 lites "brant" i, små
kalkplattor och på botten

en nägra för beändra
bergtiten




På botten 3 spikar vid
hverdera ändan, (se tecken)
 2 fot från N. Ö. ändan en
beonsbjelltra i grappens
 midt. Se invid utskuret
 trä. Vis grappens
 S. Ö. ända fram till
 hvitt trä

2 blåa perlor invid bjell
 ran.

2 stora stenar mellan
 östra hverdera ändan af
 grappens.
 Under östra stenen

(+) förtagd 7/14:9)


^{i högt med}
Flera små spikar.
Kanten af graven.

5 fot i nordost från graven.
P.O. ända till faderns och hundra
ger, 2 fot i diam., på 0,5' djup
midt i brandlaget flera bitar
af 2 benkar, smälte i en
hög och deibland och sprunget
och flera (omkring 10) stenaar
(från brötningsstället till 15')
Två om benkragen ett jern
beslag =  och 1 bit af nit
Spindens brända ben (från) i
brandlaget.
Och Brändl. 3 fot från nord
kanten af tröjen.

92. Malm

238
Diam. 12 fot. 1 fot hög.
Öppnat från öster. På
tröjens midt, på
2 fots djups en liten
grub 4,5' lång, 2 f. bred
hög (1,8' bred överst),
0,7 fot djup.
Riktningen S.V. (P+30° mot
noster) — N.O.
På bottnen stod en liten
benke 1 fot från tröjen
Sydväst och ändan.
Vid ändarna och på sidorna
nå spikar no. ytterna inåt

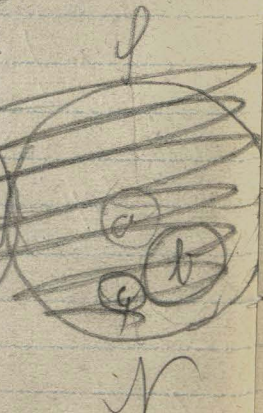

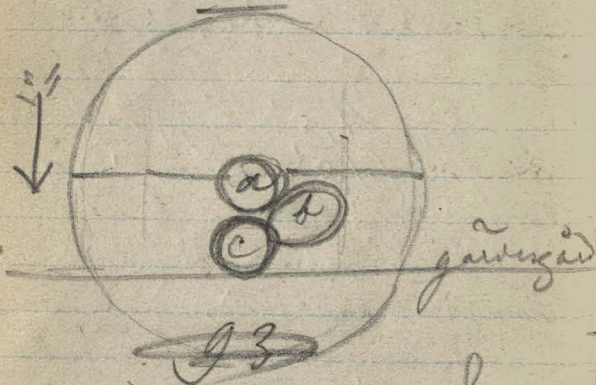
N.O.



Taga stenaar öfver graven

men, Lutes svart.

93



93. Eriksson & Lindholm.

Stor hugg: N.V. höjden

Diam. 36 f.; höjd 5 fot.

4 smala stenar (0,5, 1' diam.)

ligger på kullens topp i □

af 1,5' rida

Öppnas fr. söder, Land, grus

och sten i sin klippsten

längd 3 f. i botten 3 stora

stenar (4 fots) i en rad

tvärs över mitten i N.O.S.V.

Genomförd på rutan 25 f. N.S.

1900-05

1/2 södra hälften af högen

utlades splidda benkbit

ter, nitnaglar på 2, 3-4

fots djup, 1 perla & 1 kam

bit på 2 fots djup. Öfver

allt det någon af dessa ha.

Per träpödes par en

svart fläck / tröf. efter

(af högen 1 fots diam.)

en spade jord ur något
brandlager) —
Midt i högen, på 4,5' dj.
a. en brandlager af 4 fots diam.
Tjuf. svart, 3 t. tjukt löst,
~~utan kol~~, kol salmagita (Bot.
titivaratagna) — Innehåller för
af — brända ben, krukbiter
2 nitars, spidda spær lagor,
samt 4 Kolids biter
af ngn sorts paxor, hvilka
hva spær af ad några
vart genomborede af
fina gjumtenar.

† Afvampå brandlaget, på
2 fots dj. en thung kru-
ka, innehållande brända
ben. Inom brandlager derom
kring. Krukan stod med
i högen.

242
b. Torredvesten delar
af högen på 1,5' ett
brandl., 8 fot i diam.
Jord svart, oventurnad
Inneh. brända ben, nitars
krukbiter, bronsbeslag
(tille reommar?) (1 störe ✱)
spidda fragm. af vägnar
af silfbertid.

c. 5 fot med norr
jorda brandl. a ett
fammat brandl., ägnadt
på 4 fots dj. diam.
3 fot. Ganska svart,
på det ställe 2 t. tjukt,
Inneh. be. ben, spidda
krukbiter och nitarsfragm.

94.



92



244
- *Plumbea* kinder J. 30 Juli

1 liter hel krake No 17



1 treis 2 (11) B.

~~1 liter af 50 i same liter~~



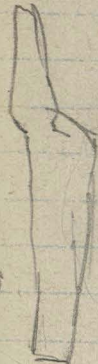


No 60



2
ante

verte



248

hinstänkta för graf m. abs. lin.

36, 39, 50 (67)

250

14 57

15 61

16 67

19 68

22 71

23 73

24 74

25 75

26 81

27 82

28 85

31 87

34 88

35

37

40


44

45

✓ 44 (= N² 22)

✓ 49 (= N² 27)

51



Wäg. diam 25 fut; höj 3 fut. (Kinn kanten 5 tiller
öppnat från norra Bital of spänd och genn med några
stenar of 1-2 fut diam)

1) Sten under loyren träffades nära mitten of kagen
(10 fut från venter ö norra, 15 fut f. östra kanten) en
mycket svart bränd flak, 2 fut i diam, 1 "tjockt, hvori
läge: 1 jernmykel, stora vermdes

Kinkbitar (~~to in stätt~~ ^{spänd of hel of hand-} flakka) små, svdbrända

Mitnaglar en mängd 8 spikar

2 Kisthandtag

2 vister

1 trefut

1 brott

1 knif

1 berlag med ring

berlag

1 smid dubbelkastigt bronspenne


1 liten bronssing

Kambitar

perlor (6 gula, 2 röda)

brända ben

(phalanger, patella, hanskötter
of katt.

1) nära norra kanten, nä
1.5 fut djup en mott bränd
flak of 3 fut diam. Näst
ej flakken en
Tinnhåll en mängd brända
ben, en bränd flintbit
nitar (& spikar)
1 bronnychel med ring
bit of bronstedja
1 stor bronssing 
2 bitar of en liten bronssing
13 bitar of benken med fjärd
7 bitar spänd glas



24, (15)

1875.

1,25
13
375
125
<u>1625</u>

Till Kongl. Vetenskaps Akademi.

Summarisk redogörelse för de år 1875 ut-
gjorda arkeologiska undersökningarna på Björkö
i Mälaren.

H. S. e. 3: II
(1875 200)

